



АДМИНИСТРАЦИЯ СТАРИЦКОГО РАЙОНА ТВЕРСКОЙ ОБЛАСТИ

ПОСТАНОВЛЕНИЕ

25.04.2022

г. Старица

№ 259

Об установлении публичного сервитута

В соответствии со ст. 23, 39.2, главой V.7 Земельного кодекса Российской Федерации, ст. 3.6 Федерального закона от 25.10.2001 года № 137-ФЗ «О введении в действие Земельного кодекса Российской Федерации», законом Тверской области от 09.04.2008 № 49-ЗО «О регулировании отдельных земельных отношений в Тверской области», в связи с обращением Общества с ограниченной ответственностью «Газпром инвестгазификация» (далее ООО «Газпром инвестгазификация») от 18.03.2022 года,

АДМИНИСТРАЦИЯ СТАРИЦКОГО РАЙОНА ПОСТАНОВЛЯЕТ:

1. Установить публичный сервитут в интересах ООО «Газпром инвестгазификация» (ОГРН 1027804855935, ИНН 7810170130, 190098, г. Санкт-Петербург, вн. тер. г. муниципальный округ, Адмиралтейский округ, ул. Галерная, д. 20-22, литера А, этаж 3, ком. 318) в отношении частей земельного участка:
 - площадью 86 кв. м из земельного участка с кадастровым номером 69:32:0000000:15, адрес: местоположение установлено относительно ориентира, расположенного в границах участка. Почтовый адрес ориентира: Тверская область, р-н Старицкий, Газопровод Ленинград-Серпухов;
 - площадью 417 кв. м из земельного участка с кадастровым номером 69:32:0000006:164, адрес: местоположение установлено относительно ориентира, расположенного за пределами участка. Ориентир д. Воеводино. Участок находится примерно примыкает по направлению на север от ориентира. Почтовый адрес ориентира: Тверская область, р-н Старицкий, с/п «Паньково», д. Воеводино;
 - площадью 132 кв. м из земельного участка с кадастровым номером 69:32:0000014:342, адрес: местоположение установлено относительно ориентира, расположенного в границах участка. Почтовый адрес ориентира: Тверская область, р-н Старицкий, с/п «Паньково», колхоз «Знамя коммунизма», в районе д.д. Ново-Прасковьино, Старо-Прасковьино;
 - площадью 11988 кв. м из земельного участка с кадастровым номером 69:32:0000006:2, адрес: местоположение установлено относительно ориентира, расположенного в границах участка. Почтовый адрес ориентира: Тверская область, р-н Старицкий, с/п «Паньково», колхоз «Чайка»;
 - площадью 29115 кв. м из земельного участка с кадастровым номером 69:32:0000025:112, адрес: местоположение установлено относительно ориентира, расположенного в границах

участка. Почтовый адрес ориентира: Тверская область, р-н Старицкий, с/п «Паньково», колхоз «Искра»;

- площадью 33335 кв. м из земельного участка с кадастровым номером 69:32:0000021:1, адрес: местоположение установлено относительно ориентира, расположенного в границах участка. Почтовый адрес ориентира: Тверская область, р-н Старицкий, с/п «Паньково», в границах колхоза «Маяк»;

- площадью 16815 кв. м из земельного участка с кадастровым номером 69:32:0000014:315, адрес: местоположение установлено относительно ориентира, расположенного в границах участка. Почтовый адрес ориентира: РФ, Тверская область, р-н Старицкий, с/п «Паньково», колхоз «Знамя Коммунизма»;

- площадью 1271 кв. м из земельного участка с кадастровым номером 69:32:0000006:162, адрес: местоположение установлено относительно ориентира, расположенного за пределами участка. Ориентир д. Кучково. Участок находится примерно в 300 м по направлению на северо-запад от ориентира. Почтовый адрес ориентира: Тверская область, р-н Старицкий, с/п «Паньково», д. Кучково;

- площадью 10890 кв. м из земельного участка с кадастровым номером 69:32:0000006:139 (обособленный участок 69:32:0000006:147) адрес: местоположение установлено относительно ориентира, расположенного в границах участка. Почтовый адрес ориентира: РФ, Тверская область, р-н Старицкий, с/п «Паньково»;

- площадью 2283 кв. м из земельного участка с кадастровым номером 69:32:0000006:161 (обособленный участок 69:32:0000006:159) адрес: местоположение установлено относительно ориентира, расположенного в границах участка. Почтовый адрес ориентира: РФ, Тверская область, р-н Старицкий, с/п «Паньково»;

- площадью 1446 кв. м из земельного участка с кадастровым номером 69:32:0000006:91 адрес: местоположение установлено относительно ориентира, расположенного в границах участка. Почтовый адрес ориентира: РФ, Тверская область, р-н Старицкий, с/п «Паньково»;

- площадью 2637 кв. м из земельного участка с кадастровым номером 69:32:0000006:172, адрес: местоположение установлено относительно ориентира, расположенного за пределами участка. Ориентир д. Броды. Участок находится примерно и примыкает направлению на запад от ориентира. Почтовый адрес ориентира: Тверская область, р-н Старицкий, с/п «Паньково», д. Броды;

- площадью 894 кв. м из земельного участка с кадастровым номером 69:32:0000006:510 адрес: местоположение установлено относительно ориентира, расположенного в границах участка. Почтовый адрес ориентира: РФ, Тверская область, р-н Старицкий, с/п «Паньково», в районе д. Кучково;

- площадью 1788 кв. м из земельного участка с кадастровым номером 69:32:0000006:92 адрес: местоположение установлено относительно ориентира, расположенного в границах участка. Почтовый адрес ориентира: РФ, Тверская область, р-н Старицкий, с/п «Паньково», вблизи д. Горки;

- площадью 27863 кв. м из земельного участка с кадастровым номером 69:32:0000008:281 адрес: Тверская область, р-н Старицкий, с/п «Паньково», в районе д. Рамейково, в районе д. Ушаковские Горки;

- площадью 4407 кв. м из земельного участка с кадастровым номером 69:32:0000021:222 адрес: местоположение установлено относительно ориентира, расположенного в границах участка. Почтовый адрес ориентира: Тверская область, р-н Старицкий, с/п «Паньково», в границах колхоза «Маяк»;

- площадью 624 кв. м из земельного участка с кадастровым номером 69:32:0000021:225 адрес: местоположение установлено относительно ориентира, расположенного в границах участка. Почтовый адрес ориентира: Тверская область, р-н Старицкий;

- площадью 1204 кв. м из земельного участка с кадастровым номером 69:32:0000021:227 адрес: местоположение установлено относительно ориентира, расположенного в границах участка. Почтовый адрес ориентира: Тверская область, р-н Старицкий, с/п «Паньково», вблизи д. Новое;

- площадью 2292 кв. м из земельного участка с кадастровым номером 69:32:0000021:37 адрес: местоположение установлено относительно ориентира, расположенного в границах участка. Почтовый адрес ориентира: Тверская область, р-н Старицкий, с/п «Паньково», в районе д. Новое;
 - площадью 1520 кв. м из земельного участка с кадастровым номером 69:32:0000021:43 адрес: местоположение установлено относительно ориентира, расположенного в границах участка. Почтовый адрес ориентира: Тверская область, р-н Старицкий, с/п «Паньково», в районе д. Новое;
 - площадью 1431 кв. м из земельного участка с кадастровым номером 69:32:0000021:44 адрес: местоположение установлено относительно ориентира, расположенного в границах участка. Почтовый адрес ориентира: Тверская область, р-н Старицкий, с/п «Паньково», в районе д. Новое;
 - площадью 1657 кв. м из земельного участка с кадастровым номером 69:32:0000021:46 адрес: местоположение установлено относительно ориентира, расположенного в границах участка. Почтовый адрес ориентира: Тверская область, р-н Старицкий, с/п «Паньково», в районе д. Новое;
 - площадью 7296 кв. м из земельного участка с кадастровым номером 69:32:0000006:854 адрес: РФ, Тверская область, р-н Старицкий, с/п «Паньково», вблизи д. Акишево.
2. Установить срок действия публичного сервитута – 10 (десять) лет со дня вступления в силу настоящего постановления.
3. Утвердить схему расположения границ публичного сервитута (Приложение) на часть земельного участка:
- площадью 86 кв. м из земельного участка с кадастровым номером 69:32:0000000:15, адрес: местоположение установлено относительно ориентира, расположенного в границах участка. Почтовый адрес ориентира: Тверская область, р-н Старицкий, Газопровод Ленинград-Серпухов;
 - площадью 417 кв. м из земельного участка с кадастровым номером 69:32:0000006:164, адрес: местоположение установлено относительно ориентира, расположенного за пределами участка. Ориентир д. Воеводино. Участок находится примерно примыкает по направлению на север от ориентира. Почтовый адрес ориентира: Тверская область, р-н Старицкий, с/п «Паньково», д. Воеводино;
 - площадью 132 кв. м из земельного участка с кадастровым номером 69:32:0000014:342, адрес: местоположение установлено относительно ориентира, расположенного в границах участка. Почтовый адрес ориентира: Тверская область, р-н Старицкий, с/п «Паньково», колхоз «Знамя коммунизма», в районе д.д. Ново-Прасковьино, Старо-Прасковьино;
 - площадью 11988 кв. м из земельного участка с кадастровым номером 69:32:0000006:2, адрес: местоположение установлено относительно ориентира, расположенного в границах участка. Почтовый адрес ориентира: Тверская область, р-н Старицкий, с/п «Паньково», колхоз «Чайка»;
 - площадью 29115 кв. м из земельного участка с кадастровым номером 69:32:0000025:112, адрес: местоположение установлено относительно ориентира, расположенного в границах участка. Почтовый адрес ориентира: Тверская область, р-н Старицкий, с/п «Паньково», колхоз «Искра»;
 - площадью 33335 кв. м из земельного участка с кадастровым номером 69:32:0000021:1, адрес: местоположение установлено относительно ориентира, расположенного в границах участка. Почтовый адрес ориентира: Тверская область, р-н Старицкий, с/п «Паньково», в границах колхоза «Маяк»;
 - площадью 16815 кв. м из земельного участка с кадастровым номером 69:32:0000014:315, адрес: местоположение установлено относительно ориентира, расположенного в границах участка. Почтовый адрес ориентира: РФ, Тверская область, р-н Старицкий, с/п «Паньково», колхоз «Знамя Коммунизма»;
 - площадью 1271 кв. м из земельного участка с кадастровым номером 69:32:0000006:162, адрес: местоположение установлено относительно ориентира, расположенного за пределами участка. Ориентир д. Кучково. Участок находится примерно в 300 м по

направлению на северо-запад от ориентира. Почтовый адрес ориентира: Тверская область, р-н Старицкий, с/п «Паньково», д. Кучково;

- площадью 10890 кв. м из земельного участка с кадастровым номером 69:32:0000006:139 (обособленный участок 69:32:0000006:147) адрес: местоположение установлено относительно ориентира, расположенного в границах участка. Почтовый адрес ориентира: РФ, Тверская область, р-н Старицкий, с/п «Паньково»;

- площадью 2283 кв. м из земельного участка с кадастровым номером 69:32:0000006:161 (обособленный участок 69:32:0000006:159) адрес: местоположение установлено относительно ориентира, расположенного в границах участка. Почтовый адрес ориентира: РФ, Тверская область, р-н Старицкий, с/п «Паньково»;

- площадью 1446 кв. м из земельного участка с кадастровым номером 69:32:0000006:91 адрес: местоположение установлено относительно ориентира, расположенного в границах участка. Почтовый адрес ориентира: РФ, Тверская область, р-н Старицкий, с/п «Паньково»;

- площадью 2637 кв. м из земельного участка с кадастровым номером 69:32:0000006:172, адрес: местоположение установлено относительно ориентира, расположенного за пределами участка. Ориентир д. Броды. Участок находится примерно и примыкает направлению на запад от ориентира. Почтовый адрес ориентира: Тверская область, р-н Старицкий, с/п «Паньково», д. Броды;

- площадью 894 кв. м из земельного участка с кадастровым номером 69:32:0000006:510 адрес: местоположение установлено относительно ориентира, расположенного в границах участка. Почтовый адрес ориентира: РФ, Тверская область, р-н Старицкий, с/п «Паньково», в районе д. Кучково;

- площадью 1788 кв. м из земельного участка с кадастровым номером 69:32:0000006:92 адрес: местоположение установлено относительно ориентира, расположенного в границах участка. Почтовый адрес ориентира: РФ, Тверская область, р-н Старицкий, с/п «Паньково», вблизи д. Горки;

- площадью 27863 кв. м из земельного участка с кадастровым номером 69:32:0000008:281 адрес: Тверская область, р-н Старицкий, с/п «Паньково», в районе д. Рамейково, в районе д. Ушаковские Горки;

- площадью 4407 кв. м из земельного участка с кадастровым номером 69:32:0000021:222 адрес: местоположение установлено относительно ориентира, расположенного в границах участка. Почтовый адрес ориентира: Тверская область, р-н Старицкий, с/п «Паньково», в границах колхоза «Маяк»;

- площадью 624 кв. м из земельного участка с кадастровым номером 69:32:0000021:225 адрес: местоположение установлено относительно ориентира, расположенного в границах участка. Почтовый адрес ориентира: Тверская область, р-н Старицкий;

- площадью 1204 кв. м из земельного участка с кадастровым номером 69:32:0000021:227 адрес: местоположение установлено относительно ориентира, расположенного в границах участка. Почтовый адрес ориентира: Тверская область, р-н Старицкий, с/п «Паньково», вблизи д. Новое;

- площадью 2292 кв. м из земельного участка с кадастровым номером 69:32:0000021:37 адрес: местоположение установлено относительно ориентира, расположенного в границах участка. Почтовый адрес ориентира: Тверская область, р-н Старицкий, с/п «Паньково», в районе д. Новое;

- площадью 1520 кв. м из земельного участка с кадастровым номером 69:32:0000021:43 адрес: местоположение установлено относительно ориентира, расположенного в границах участка. Почтовый адрес ориентира: Тверская область, р-н Старицкий, с/п «Паньково», в районе д. Новое;

- площадью 1431 кв. м из земельного участка с кадастровым номером 69:32:0000021:44 адрес: местоположение установлено относительно ориентира, расположенного в границах участка. Почтовый адрес ориентира: Тверская область, р-н Старицкий, с/п «Паньково», в районе д. Новое;

- площадью 1657 кв. м из земельного участка с кадастровым номером 69:32:0000021:46 адрес: местоположение установлено относительно ориентира, расположенного в границах участка. Почтовый адрес ориентира: Тверская область, р-н Старицкий, с/п «Паньково», в районе д. Новое;

- площадью 7296 кв. м из земельного участка с кадастровым номером 69:32:0000006:854 адрес: РФ, Тверская область, р-н Старицкий, с/п «Паньково», вблизи д. Акишево.

4. ООО «Газпром инвестгазификация» привести земельные участки в соответствие, пригодное для использования в соответствии с видом разрешенного использования в сроки, предусмотренные ст. 39.50 Земельного кодекса Российской Федерации.

5. Документация по планировке территории, предусматривающая размещение линейного объекта «Газопровод межпоселковый д. Черничено – д. Новое – д. Васильевское – д. Лопатино – д. Воеводино – д. Кучково – д. Броды – д. Нестерово Старицкого района Тверской области», утверждена Решением Совета депутатов сельского поселения «Паньково» Старицкого района Тверской области от 23.12.2020 года № 82.

6. Комитету по управлению имуществом администрации Старицкого района Тверской области копию настоящего постановления направить в Управление Росреестра по Тверской области для внесения сведений об установлении публичного сервитута в Единый государственный реестр недвижимости.

7. Комитету по управлению имуществом администрации Старицкого района Тверской области обеспечить опубликование настоящего постановления на сайте администрации Старицкого района Тверской области, на сайте администрации сельского поселения «Паньково» Старицкого района Тверской области и в газете «Старицкий вестник».

8. Контроль за исполнением настоящего постановления возложить на заместителя главы администрации Старицкого района Тверской области А. Ю. Капитонова.

9. Настоящее постановление вступает в силу со дня его подписания.

Глава Старицкого района



С. Ю. Журавлев

К _____

от _____ № _____

СХЕМА ГРАНИЦ

предполагаемых к использованию земель или части земельного участка на кадастровом плане территории

Обозначение части земельного участка (части территории) 69:32:0000000:15/чзУ1		
Площадь части земельного участка (части территории) 46м²		
Обозначение характерных точек границ	Координаты, м	
	X	Y
1	2	3
1	268491,46	2236506,43
2	268485,03	2236502,34
3	268490,42	2236498,66
4	268496,85	2236502,74
1	268491,46	2236506,43
Обозначение части земельного участка (части территории) 69:32:0000000:15/чзУ2		
Площадь части земельного участка (части территории) 40м²		
5	268501,13	2236512,58
6	268495,63	2236509,08
7	268501,01	2236505,39
8	268506,50	2236508,88
5	268501,13	2236512,58
Система координат МСК 69, Метод определения координат — Картометрический, масштаб 1:2000		
<p>Условные обозначения:</p> <ul style="list-style-type: none"> • — характерная точка границы, ссылаясь на которую можно однозначно определить ее положение на местности; 1 — обозначение земель кадастровой точки; — границы участка, предполагаемого к использованию; — существующая часть границы, имеющаяся в Едином государственном реестре недвижимости для определения ее местоположения; 335 — земельные участки учтенные в ЕГРН; — линии кадастровой деления; 69:32:0000000 — номера кадастров кадастрового деления; 69:00:000000:00/чзУ1 — часть территории предполагаемой к использованию. 		

М.П. _____

к _____

от _____ № _____

СХЕМА ГРАНИЦ

предполагаемых к использованию земель или части земельного участка на кадастровом
плане территории

Обозначение части земельного участка (части территории) 69:32:0000006:164/чзv1		
Площадь части земельного участка (части территории) 417м²		
Обозначение характерных точек границ	Координаты, м	
	X	Y
1	2	3
6	265035.55	2233057.83
7	265045.46	2233082.25
8	265053.80	2233078.86
9	265061.86	2233098.72
10	265054.35	2233104.14
11	265039.01	2233082.31
12	265030.99	2233062.56

Система координат МСК 69
Метод определения координат характерных точек — Картометрический

Условные обозначения:

- граница предполагаемых к использованию земель или части земельного участка;
- 69:00:0000000 - номер квартала кадастрового деления;
- 69:00:0000000:12 - кадастровый номер земельного участка;
- 1 - характерные точки границы ;
- граница квартала кадастрового деления;
- границы земельных участков по сведениям ЕГРН;

масштаб 1:2000

М.П. _____

СХЕМА ГРАНИЦ

предполагаемых к использованию земель или части земельного участка на кадастровом плане территории

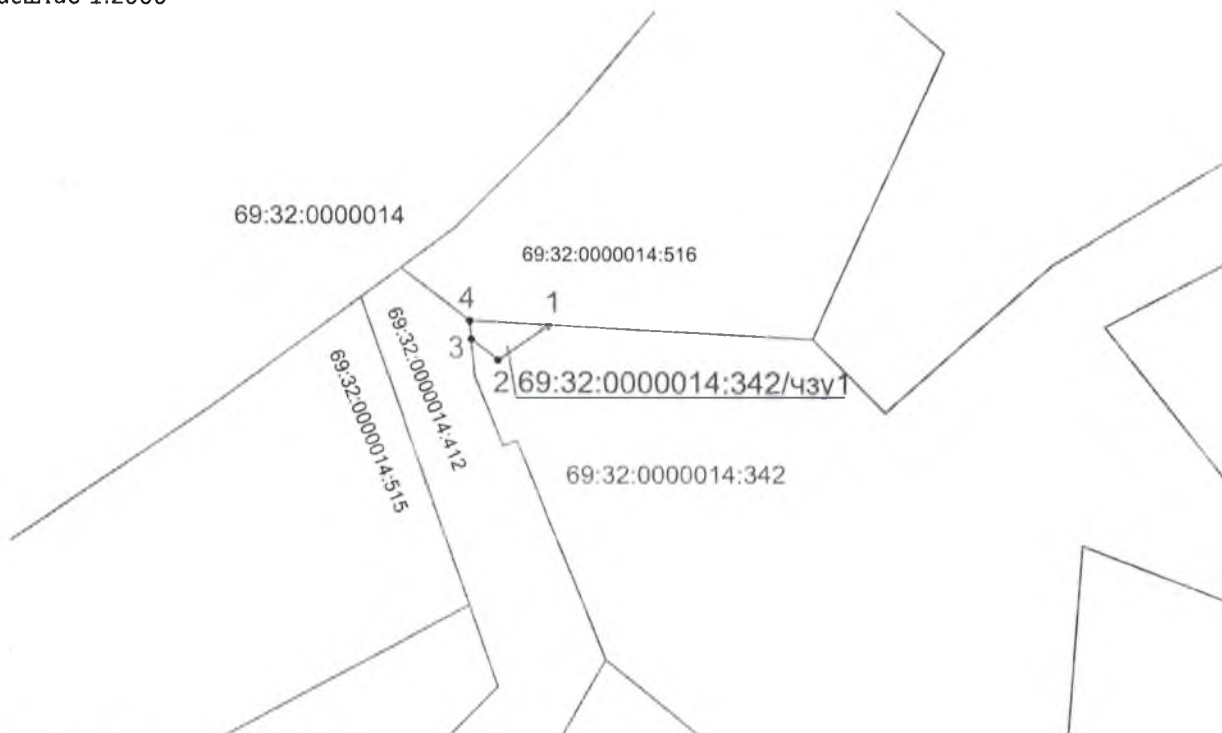
Обозначение части земельного участка
(части территории) **69:32:0000014:342/чзү1**

Площадь части земельного участка
(части территории) **132м²**

Обозначение характерных точек границ	Координаты, м	
	X	Y
1	2	3
1	256750.01	2212020.44
2	256740.30	2212006.53
3	256746.08	2211999.13
4	256751.23	2211998.64

Система координат МСК 69

Метод определения координат характерных точек — Картометрический масштаб 1:2000



Условные обозначения:

- граница предполагаемых к использованию земель или части земельного участка;
- 69:00:0000000 - номер квартала кадастрового деления;
- 69:00:0000000:12 - кадастровый номер земельного участка;
- 1 - характерные точки границы;
- граница квартала кадастрового деления;
- границы земельных участков по сведениям ЕГРН;

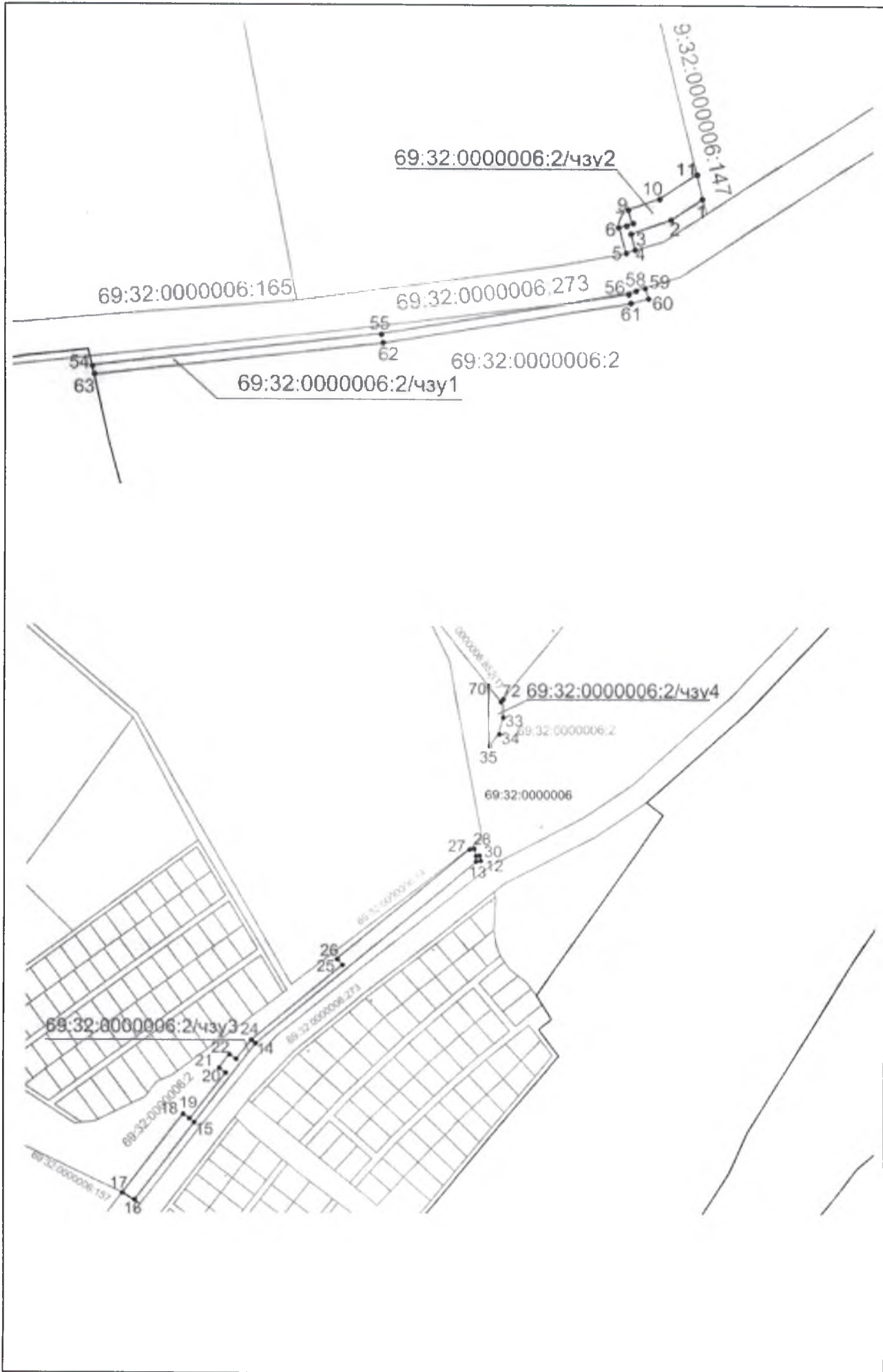
К _____

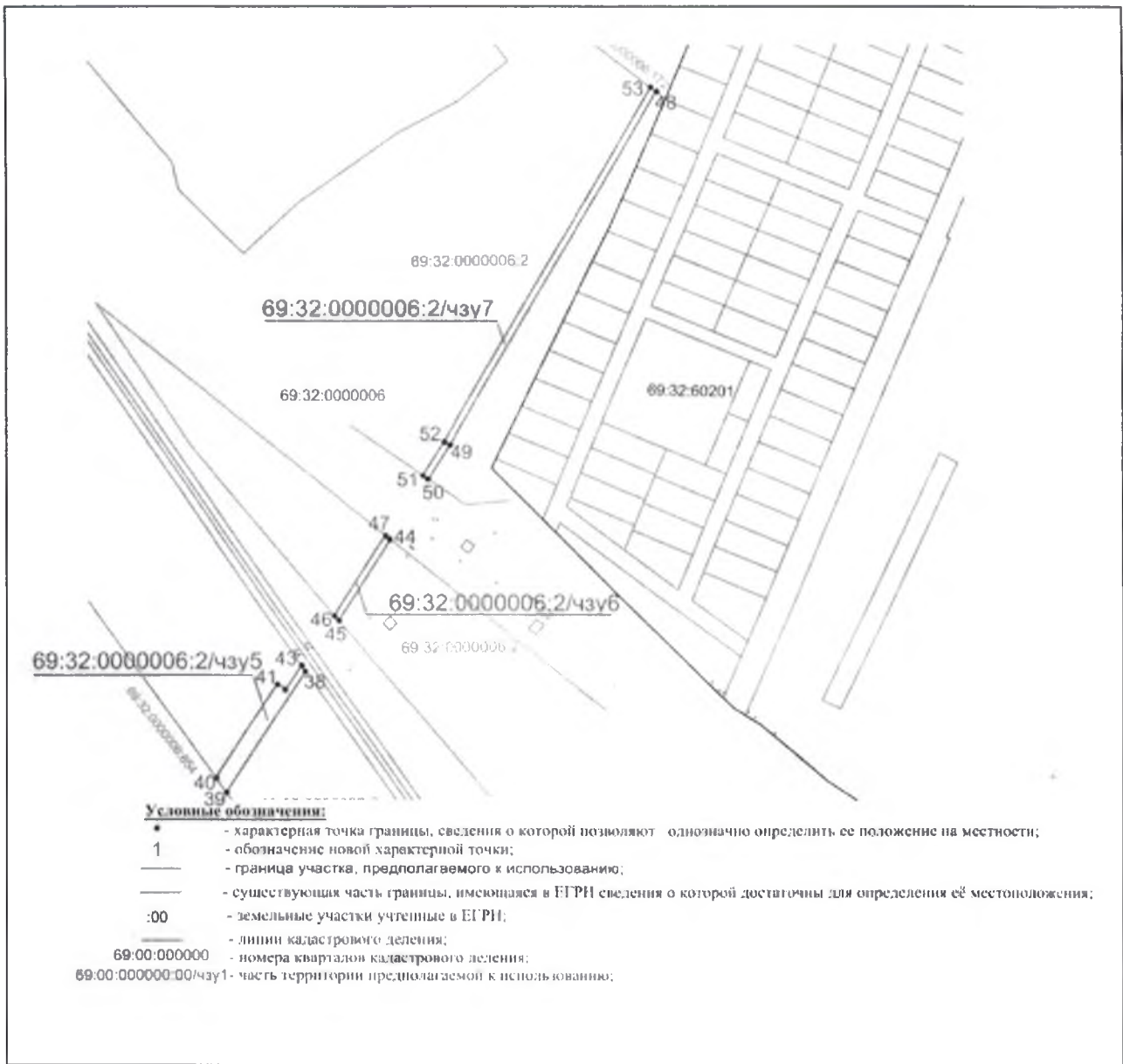
от _____ № _____

СХЕМА ГРАНИЦ
предполагаемых к использованию земель или части земельного участка
на кадастровом плане территории

Обозначение части земельного участка (части территории) 69:32:0000006:2/чзв1		
Площадь части земельного участка (части территории) 2085м²		
Обозначение характерных точек границ	Координаты, м	
	X	Y
1	2	3
54	265264,3	2233983,29
55	265284,75	2234161,87
56	265309,84	2234314,69
57	265311,3	2234319,95
58	265312,56	2234319,6
59	265314,27	2234325,35
60	265307,12	2234327,32
61	265303,97	2234315,98
62	265278,8	2234162,69
63	265258,42	2233984,63
Обозначение части земельного участка (части территории) 69:32:0000006:2/чзв2		
Площадь части земельного участка (части территории) 827м²		
1	265369,17	2234360,37
2	265355,97	2234340,7
3	265347,32	2234316,25
4	265337,37	2234318,99
5	265335,68	2234313,24
6	265351,44	2234308,9
7	265352,7	2234313,48
8	265354,01	2234317,18
9	265362,51	2234314,22
10	265369,49	2234333,94
11	265384,8	2234356,73
Обозначение части земельного участка (части территории) 69:32:0000006:2/чзв3		
Площадь части земельного участка (части территории) 5955м²		
12	267622,61	2236079,35
13	267621,58	2236074,23
14	267424,32	2235840,71
15	267338,78	2235776,54
16	267256,14	2235712,57
17	267264,24	2235699,87
18	267348,34	2235764,95
19	267342,94	2235772,15
20	267392,81	2235809,57
21	267398,21	2235802,37

22	267412,83	2235813,34
23	267407,43	2235820,54
24	267428,46	2235836,32
25	267509,56	2235932,33
26	267516,44	2235926,52
27	267635,52	2236067,49
28	267636,55	2236072,58
29	267627,72	2236074,36
30	267628,5	2236078,23
Обозначение части земельного участка (части территории) 69:32:0000006:2/чзү4		
Площадь части земельного участка (части территории) 665м²		
33	267775,97	2236102,83
34	267758,49	2236098,14
35	267745,52	2236088,17
70	267810,64	2236087,45
71	267793,90	2236100,53
72	267796,46	2236102,61
Обозначение части земельного участка (части территории) 69:32:0000006:2/чзү5		
Площадь части земельного участка (части территории) 1707м²		
38	268485,03	2236502,34
39	268375,32	2236432,56
40	268388,51	2236423,17
41	268473,85	2236477,45
42	268469,02	2236485,04
43	268490,42	2236498,66
Обозначение части земельного участка (части территории) 69:32:0000006:2/чзү6		
Площадь части земельного участка (части территории) 509м²		
44	268603,1	2236577,43
45	268530,99	2236531,57
46	268535,8	2236527,52
47	268606,87	2236572,72
Обозначение части земельного участка (части территории) 69:32:0000006:2/чзү7		
Площадь части земельного участка (части территории) 240м²		
48	269002,22	2236814,34
49	268686,2	2236630,29
50	268656,16	2236611,18
51	268659,55	2236606,23
52	268689,32	2236625,16
53	269005,88	2236809,52
Система координат МСК 69, метод определения координат картометрический		





Пользователь: _____

М.П. _____

К _____

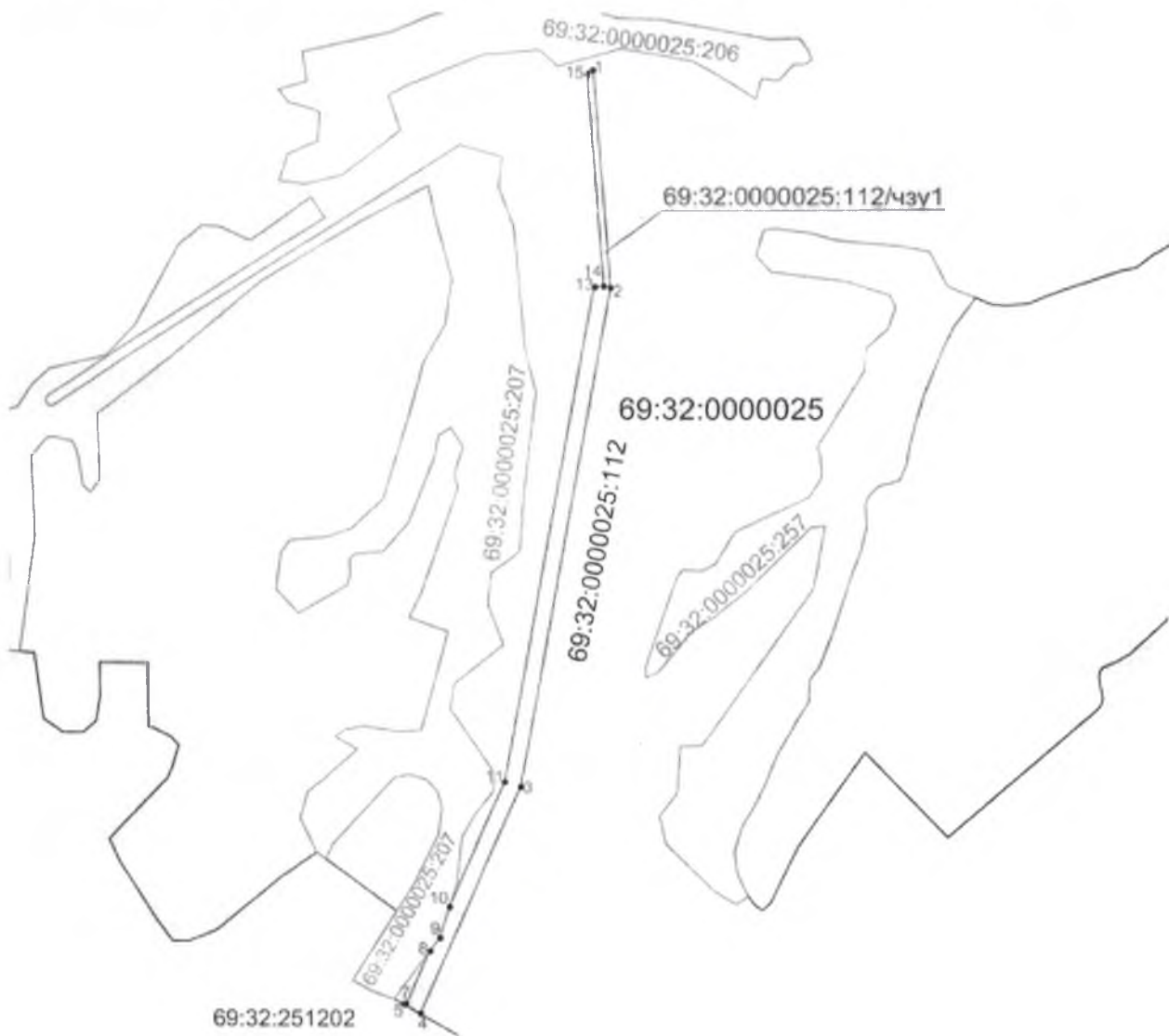
от _____ № _____

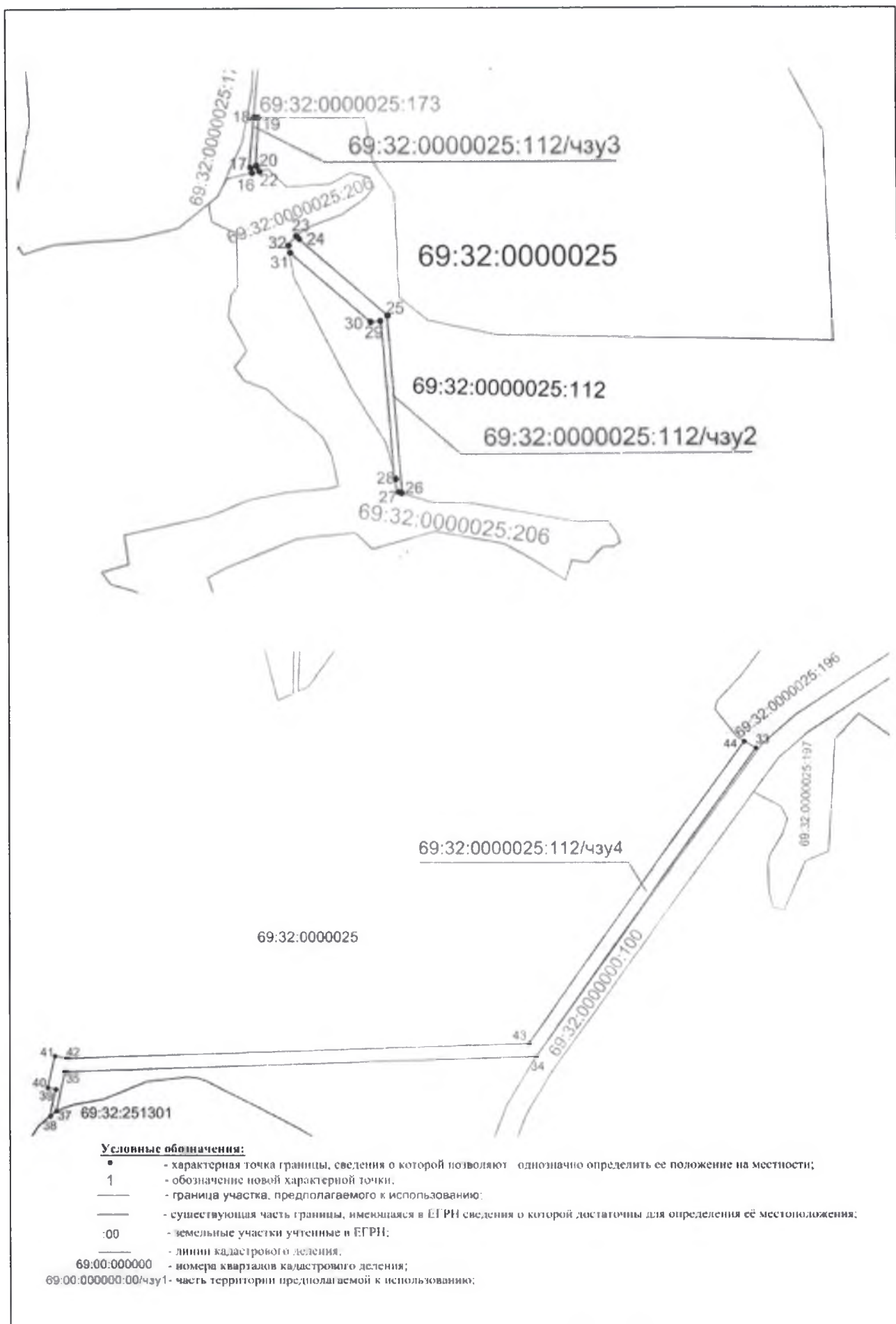
СХЕМА ГРАНИЦ
предполагаемых к использованию земель или части земельного участка
на кадастровом плане территории

Обозначение части земельного участка (части территории) 69:32:0000025:112/чзү1		
Площадь части земельного участка (части территории) 11406м²		
Обозначение характерных точек границ	Координаты, м	
	X	Y
1	2	3
1	260306,81	2213656,86
2	260106,26	2213672,88
3	259651,44	2213592,52
4	259443,64	2213501,68
5	259452,40	2213486,41
6	259453,05	2213488,71
7	259453,28	2213489,53
8	259500,85	2213510,32
9	259513,05	2213519,21
10	259541,33	2213528,01
11	259655,81	2213578,06
12	260106,98	2213657,77
13	260107,29	2213657,75
14	260107,72	2213666,74
15	260301,98	2213651,23
Обозначение части земельного участка (части территории) 69:32:0000025:112/чзү2		
Площадь части земельного участка (части территории) 2619м²		
23	260603,66	2213556,11
24	260600,38	2213558,01
25	260529,10	2213639,11
26	260362,11	2213652,45
27	260363,73	2213647,49
28	260375,23	2213645,38
29	260523,47	2213633,54
30	260522,68	2213623,70
31	260588,56	2213548,74
32	260595,08	2213547,57
Обозначение части земельного участка (части территории) 69:32:0000025:112/чзү3		
Площадь части земельного участка (части территории) 282м²		
16	260662,41	2213515,11
17	260667,00	2213512,45
18	260714,32	2213516,90
19	260714,26	2213521,63
20	260670,11	2213518,66
21	260668,43	2213518,55

22	260663,81	2213521,23
Обозначение части земельного участка (части территории) 69:32:0000025:112/чзв4		
Площадь части земельного участка (части территории) 14808м²		
33	262940,14	2219171,58
34	262593,79	2218926,79
35	262576,11	2218403,39
36	262576,38	2218401,96
37	262531,89	2218392,26
38	262525,53	2218384,73
39	262556,05	2218391,38
40	262557,97	2218382,59
41	262593,81	2218390,40
42	262591,15	2218404,53
43	262608,53	2218918,84
44	262947,85	2219158,66

Масштаб 1:5000 система координат МСК 69, метод определения координат картометрический





Пользователь: _____

М.П. _____

СХЕМА ГРАНИЦ
предполагаемых к использованию земель или части земельного участка
на кадастровом плане территории

Обозначение части земельного участка (части территории) 69:32:0000021:1/чзв1		
Площадь части земельного участка (части территории) 1213м²		
Обозначение характерных точек границ	Координаты, м	
	X	Y
1	2	3
28	263131,67	2220530,11
29	263187,49	2220729,30
30	263189,53	2220728,75
31	263191,12	2220734,53
32	263183,32	2220736,67
33	263132,77	2220556,29
Обозначение части земельного участка (части территории) 69:32:0000021:1/чзв2		
Площадь части земельного участка (части территории) 6409м²		
34	263326,05	2221136,97
35	263326,87	2221132,45
36	263300,84	2221019,17
37	263218,12	2220727,11
38	263214,21	2220728,18
39	263212,63	2220722,45
40	263230,97	2220717,44
41	263315,38	2221015,44
42	263340,59	2221125,17
43	263332,09	2221128,37
44	263333,00	2221132,31
45	263332,51	2221135,01
Обозначение части земельного участка (части территории) 69:32:0000021:1/чзв3		
Площадь части земельного участка (части территории) 1153м²		
9	263241,93	2221534,48
10	263241,33	2221543,73
11	263250,31	2221544,31
12	263246,38	2221604,74
13	263258,01	2221733,95
14	263229,20	2221998,33
15	263210,73	2222052,58
16	263109,04	2222138,38
17	263062,01	2222219,37
18	263056,84	2222210,36
19	263035,96	2222210,18
20	263036,25	2222204,18
21	263053,40	2222204,33

22	263097,38	222128,59
23	263197,88	222043,81
24	263214,46	2221995,07
25	263242,94	2221733,81
26	263231,34	2221604,93
27	263235,89	2221534,81

Обозначение части земельного участка
(части территории) **69:32:0000021:1/чзү4**

Площадь части земельного участка
(части территории) **11761м²**

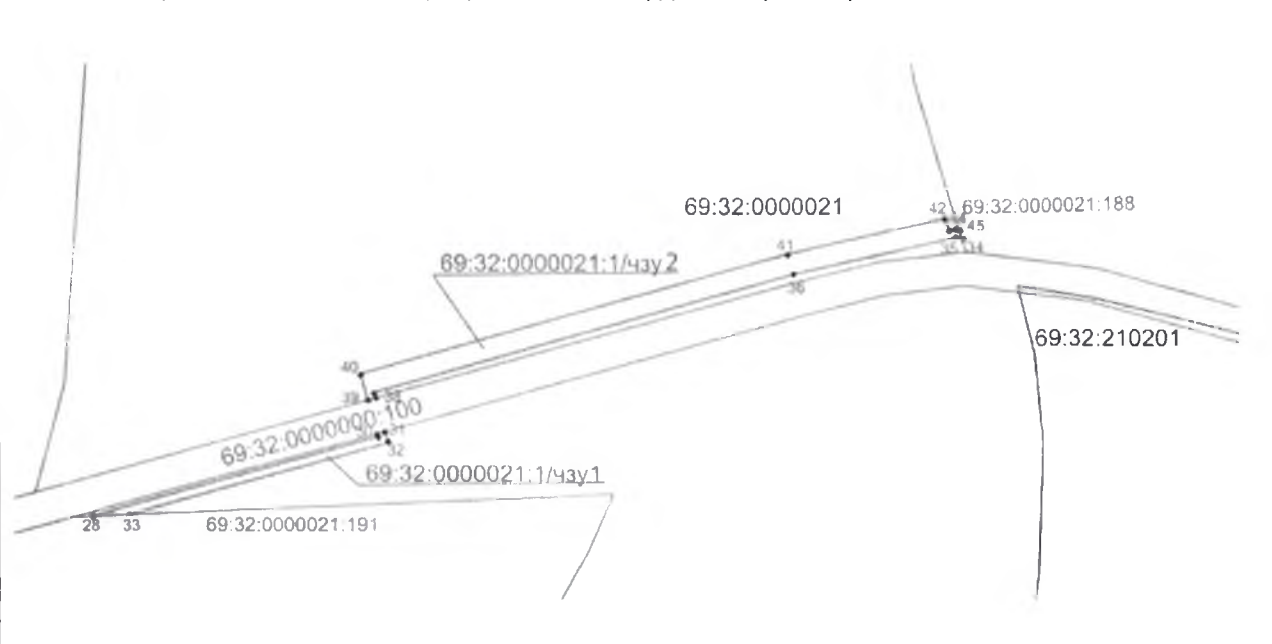
46	262901,72	2222976,35
47	262904,39	2222964,52
52	262895,61	2222962,53
53	263017,60	2222423,28
54	263016,06	2222374,48
55	262990,00	2222219,14
56	262990,04	2222203,79
57	263012,63	2222203,98
58	263012,31	2222209,98
59	263005,02	2222209,92
60	263005,00	2222217,91
61	263031,02	2222373,00
62	263032,65	2222424,73
63	262907,49	2222978,03

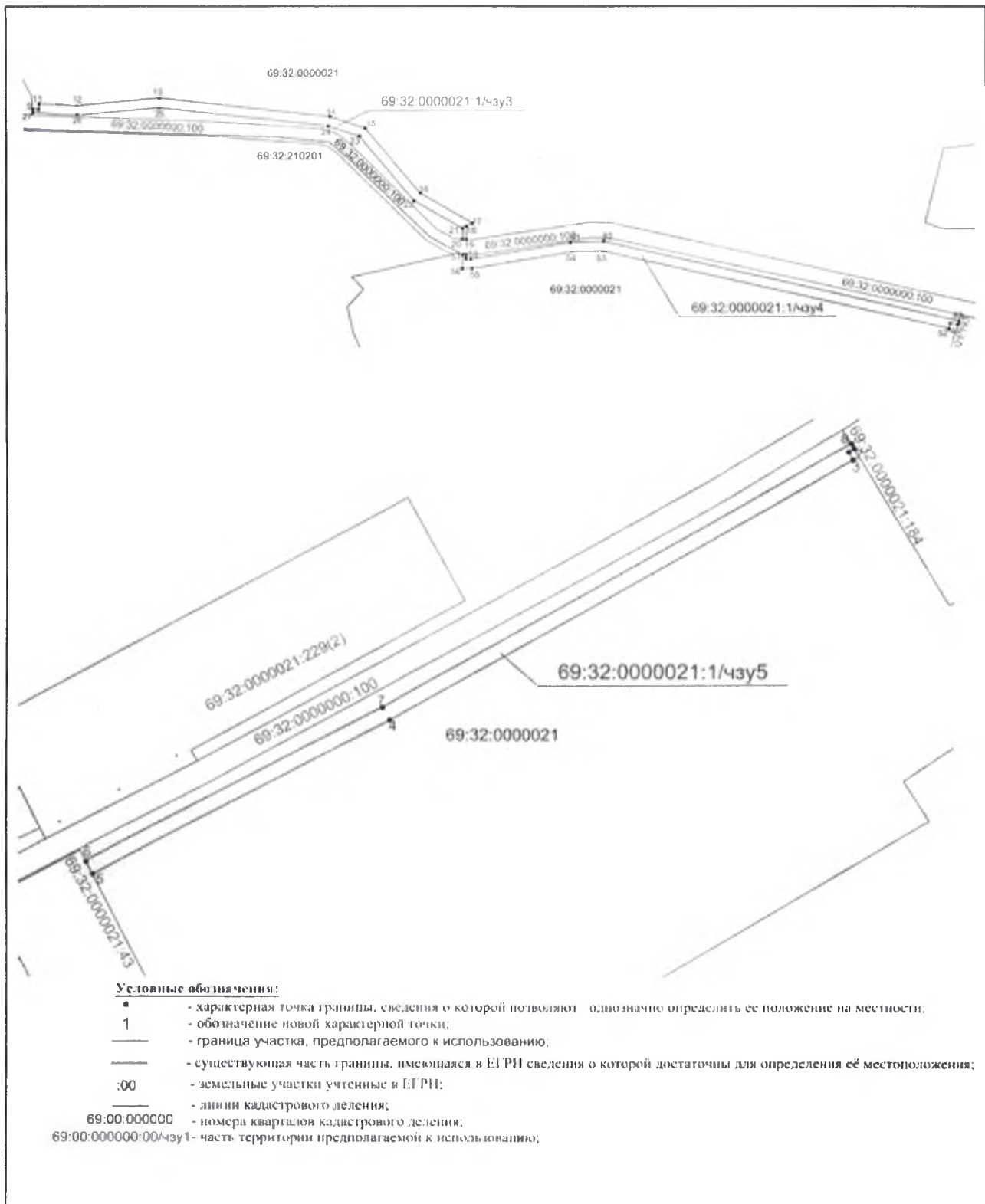
Обозначение части земельного участка
(части территории) **69:32:0000021:1/чзү5**

Площадь части земельного участка
(части территории) **12799м²**

1	263884,02	2225967,48
2	263880,93	2225962,05
3	263873,10	2225966,50
4	263614,72	2225512,17
5	263461,47	2225221,66
6	263474,80	2225214,78
7	263627,88	2225504,97
8	263889,15	2225964,38

Система координат МСК 69, метод определения координат картометрический





Условные обозначения:

- - характеристическая точка границы, сведения о которой позволяют однозначно определить ее положение на местности;
- 1 - обозначение новой характеристической точки;
- - граница участка, предполагаемого к использованию;
- - существующая часть границы, имеющаяся в ЕГРН; сведения о которой достаточны для определения ее местоположения;
- :00 - земельные участки, учтенные в ЕГРН;
- - линии кадастрового деления;
- 69:00:000000 - номера кварталов кадастрового деления;
- 69:00:000000:00/чзy1 - часть территории, предполагаемой к использованию;

Пользователь: _____

М.П. _____

СХЕМА ГРАНИЦ

предполагаемых к использованию земель или части земельного участка на кадастровом
плане территории

Обозначение части земельного участка (части территории) 69:32:0000014:315/чзв1		
Площадь части земельного участка (части территории) 631м²		
Обозначение характерных точек границ	Координаты, м	
	X	Y
1	2	3
38	254232.616	2211105.777
39	254193.585	2211102.302
40	254183.154	2211102.323
41	254184.974	2211087.319
42	254194.236	2211087.300
43	254221.728	2211089.748
44	254220.930	2211098.713
45	254233.322	2211099.816
Обозначение части земельного участка (части территории) 69:32:0000014:315/чзв2		
Площадь части земельного участка (части территории) 302м²		
34	254513.191	2210540.309
35	254562.203	2210561.628
36	254559.304	2210566.910
37	254516.063	2210548.101
Обозначение части земельного участка (части территории) 69:32:0000014:315/чзв3		
Площадь части земельного участка (части территории) 2281м²		
Обозначение характерных точек границ	Координаты, м	
	X	Y
1	2	3
26	254610.581	2210582.671
27	254763.116	2210649.021
28	254802.879	2210546.310
29	254814.067	2210558.958
30	254791.149	2210618.158
31	254782.756	2210614.908
32	254766.454	2210657.017
33	254607.756	2210587.986
Обозначение части земельного участка (части территории) 69:32:0000014:315/чзв4		
Площадь части земельного участка (части территории) 6190м²		
Обозначение характерных точек границ	Координаты, м	
	X	Y
1	2	3
1	256215.616	2211470.213
2	256214.462	2211474.075

3	256049.077	2211424.650
4	255854.726	2211273.095
5	255842.537	2211256.221
6	255872.056	2211267.587
7	256056.075	2211411.086
8	256204.032	2211455.302
9	256202.750	2211466.020

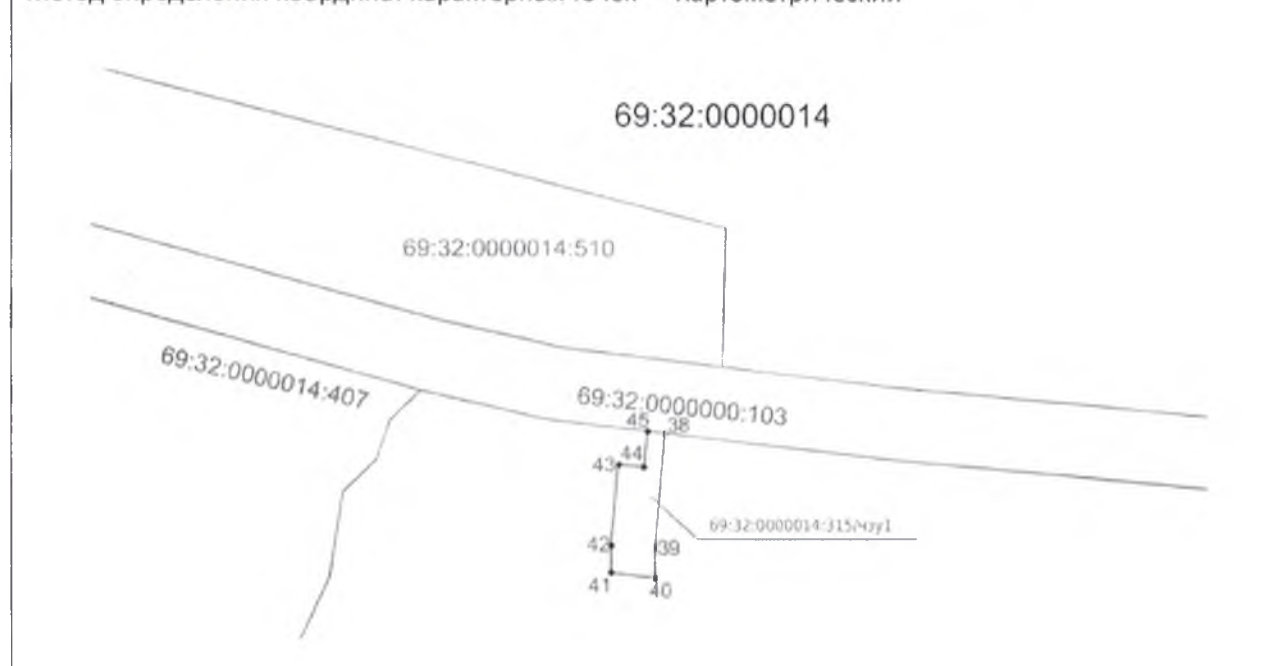
Обозначение части земельного участка
(части территории) **69:32:0000014:315/чзв5**

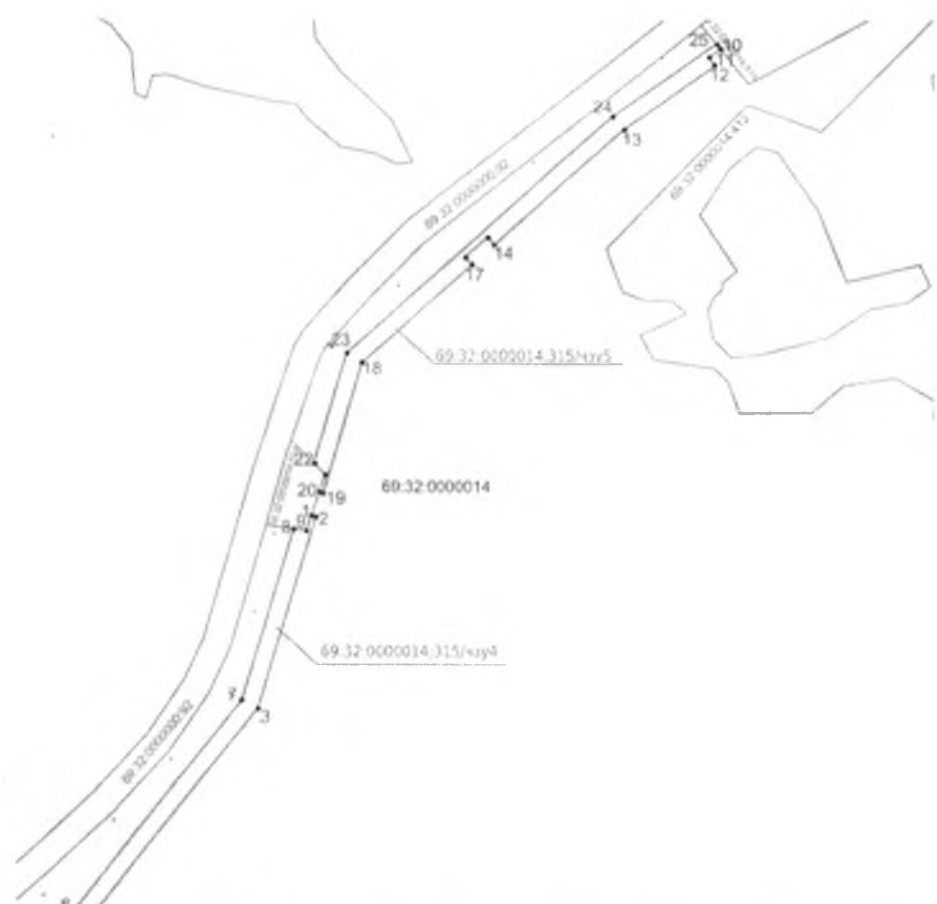
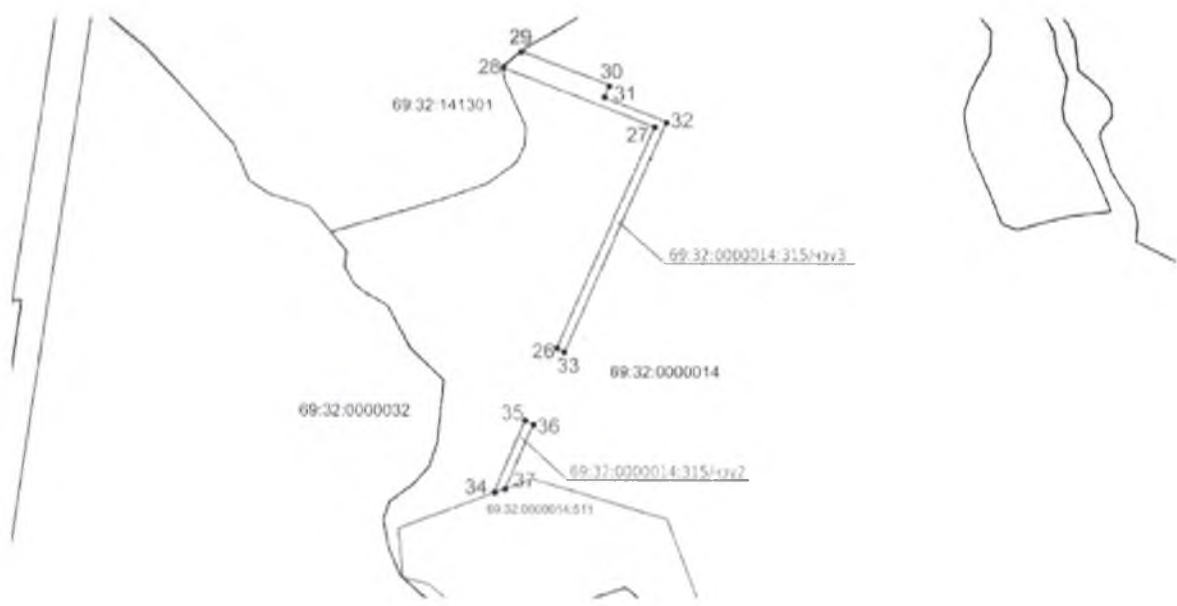
Площадь части земельного участка
(части территории) **7411м²**

Обозначение характерных точек границ	Координаты, м	
	X	Y
1	2	3
10	256619.026	2211820.302
11	256611.855	2211810.209
12	256604.518	2211815.422
13	256548.908	2211737.154
14	256448.490	2211626.422
15	256455.157	2211620.376
16	256437.896	2211601.342
17	256431.229	2211607.388
18	256345.975	2211513.377
19	256234.210	2211479.976
20	256235.218	2211476.601
21	256250.680	2211481.640
22	256260.319	2211472.124
23	256354.277	2211500.203
24	256560.619	2211727.738
25	256623.720	2211816.550

Система координат МСК 69

Метод определения координат характерных точек — Картометрический





Условные обозначения:

- - характерная точка границы, сведения о которой позволяют однозначно определить ее положение на местности;
- 1 - обозначение новой характерной точки;
- - граница участка, предлагаемого к использованию;
- - существующая часть границы, имеющаяся в ЕГРН сведения о которой достаточны для определения её местоположения;
- 00 - земельные участки, указанные в ЕГРН;
- - линии кадастрового деления;
- 88:00:000000 - номера кварталов кадастрового деления;
- 09:00:000000.00/члз1 - часть территории, предлагаемой к использованию;

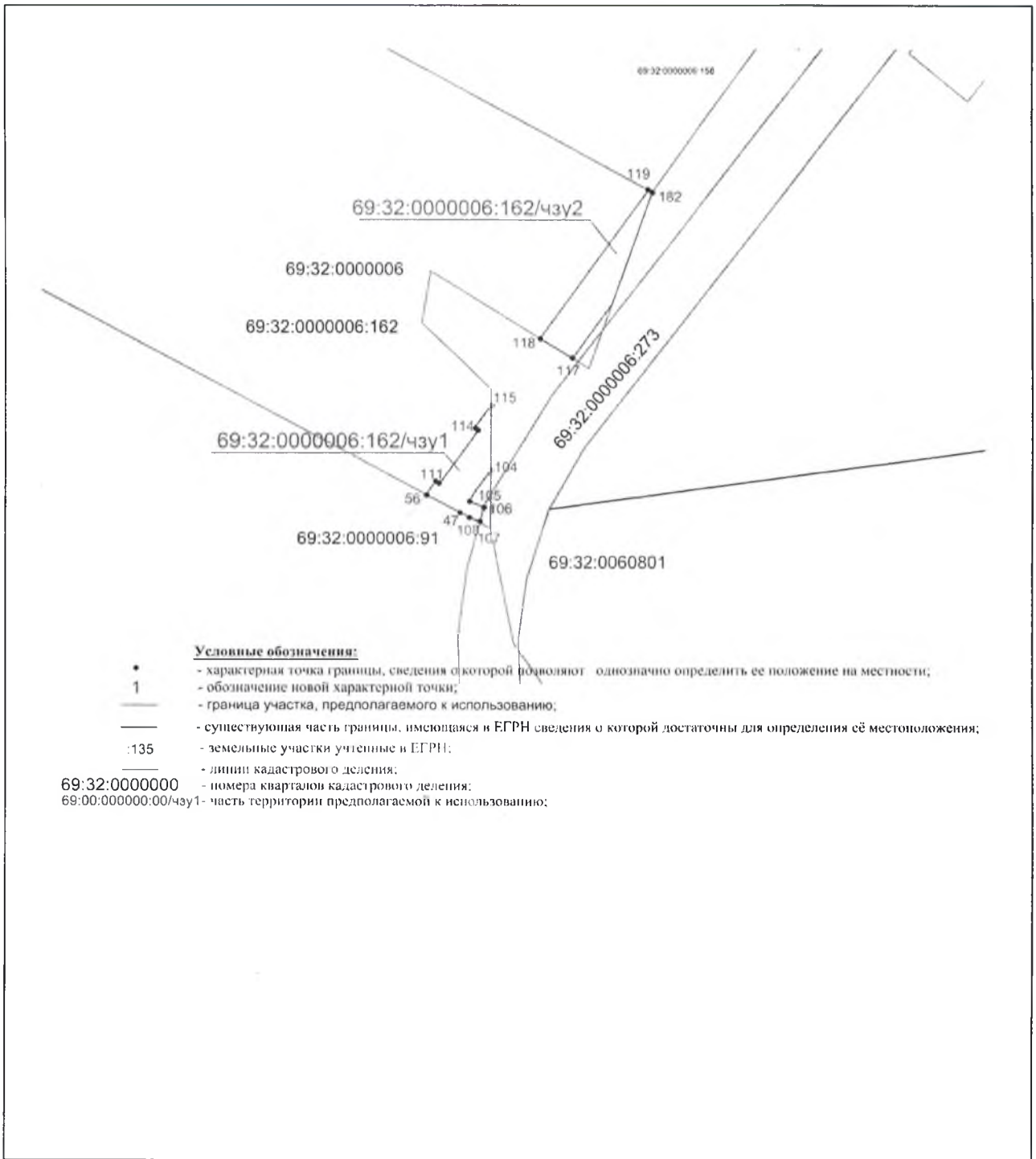
к _____

от _____ № _____

СХЕМА ГРАНИЦ

предполагаемых к использованию земель или части земельного участка на кадастровом
плане территории

Обозначение части земельного участка (части территории) 69:32:0000006:162/чзв1		
Площадь части земельного участка (части территории) 485м²		
Обозначение характерных точек границ	Координаты, м	
	X	Y
1	2	3
117	267063,35	2235568,45
118	267071,26	2235555,62
119	267129,96	2235598,56
182	267128,98	2235600,03
Обозначение части земельного участка (части территории) 69:32:0000006:162/чзв2		
Площадь части земельного участка (части территории) 786м²		
104	267019,28	2235536,23
105	267007,07	2235527,31
106	267004,60	2235533,62
107	266998,79	2235531,99
108	267000,49	2235527,66
47	267002,47	2235523,94
56	267009,63	2235510,54
111	267014,93	2235514,42
112	267013,89	2235515,84
113	267034,99	2235531,28
114	267036,03	2235529,85
115	267044,88	2235536,33
Система координат МСК 69, Метод определения координат характерных точек — Картометрический, масштаб 1:2000		

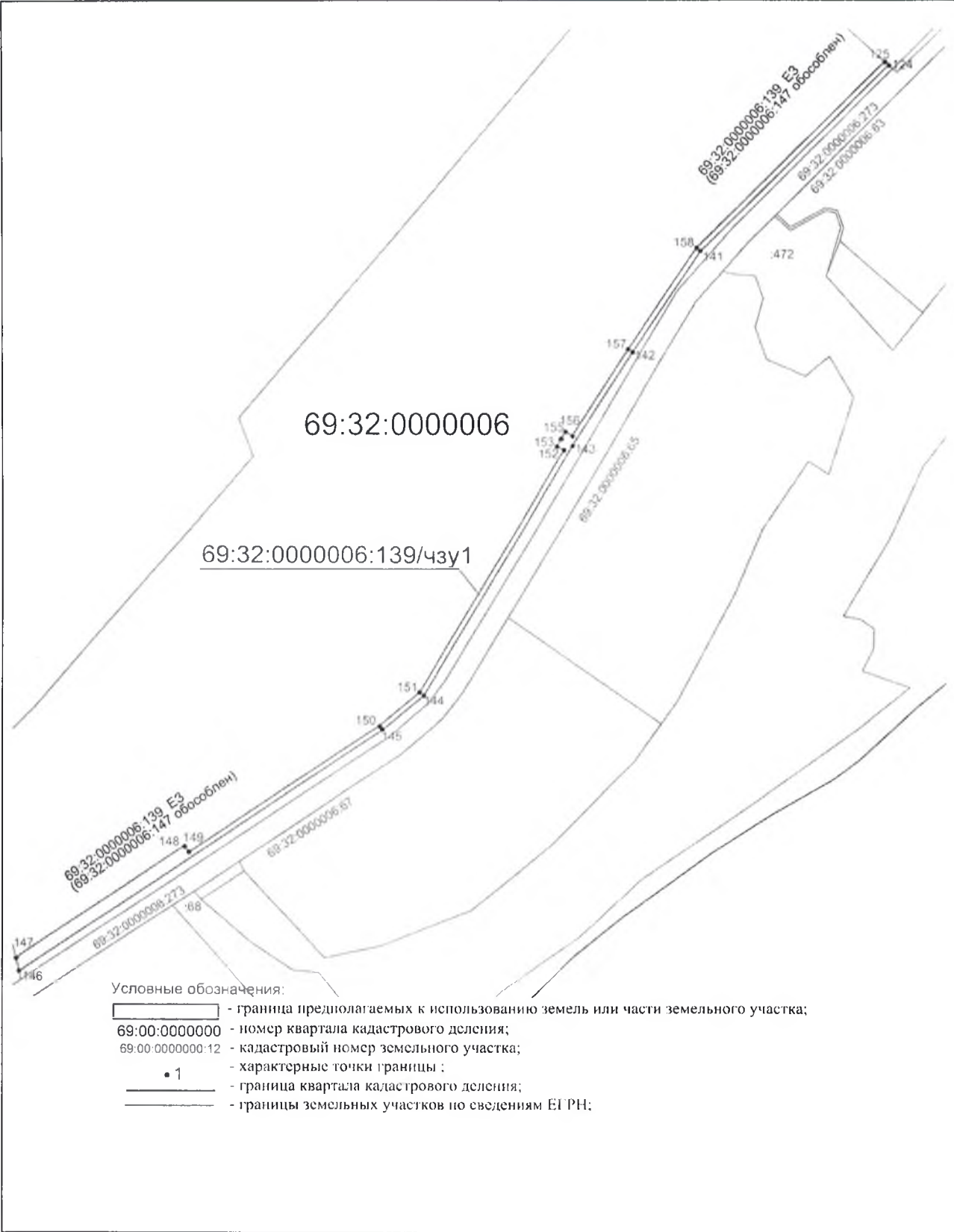


 М.П. _____

СХЕМА ГРАНИЦ

предполагаемых к использованию земель или части земельного участка на кадастровом плане территории

Обозначение части земельного участка (части территории) 69:32:0000006:139/чзв1 (обособленный участок 69:32:0000006:147)		
Площадь части земельного участка (части территории) 10890 м²		
Обозначение характерных точек границ	Координаты, м	
	X	Y
1	2	3
142	266071,73	2235050,55
143	265966,97	2234982,18
144	265682,55	2234815,00
145	265643,48	2234768,80
146	265369,17	2234360,37
147	265384,80	2234356,73
148	265512,30	2234546,57
149	265504,83	2234551,59
150	265648,27	2234765,18
151	265686,47	2234810,34
152	265962,75	2234972,74
153	265967,31	2234964,98
154	265974,88	2234969,43
155	265983,53	2234975,08
156	265978,62	2234982,62
157	266075,03	2235045,54
158	266190,37	2235122,01
125	266399,10	2235334,63
124	266395,11	2235339,12
Система координат МСК 69, масштаб 1:2000 Метод определения координат характерных точек — Картометрический		



 М.П. _____

к _____

от _____ № _____

СХЕМА ГРАНИЦ

предполагаемых к использованию земель или части земельного участка на кадастровом плане территории

Обозначение части земельного участка (части территории) 69:32:0000006:161 (обособленный участок 69:32:0000006:159)		
Площадь части земельного участка (части территории) 2283м²		
Обозначение характерных точек границ	Координаты, м	
	X	Y
1	2	3
92	266700,28	2235545,67
121	266674,40	2235549,00
122	266626,10	2235541,21
123	266564,89	2235512,06
124	266395,11	2235339,12
125	266399,10	2235334,63
126	266568,42	2235507,10
127	266627,90	2235535,42
128	266674,50	2235542,94
93	266695,40	2235540,25
Система координат МСК 69, Метод определения координат характерных точек — Картометрический, масштаб 1:2000		
<p>69:32:0000006:161/чзү1</p> <p>69:32:0000006:161 E3 69:32:0000006:159 обособлн</p> <p>69:32:0000006:139 E3 159:32:0000006:14 обособленн</p> <p>69:32:0000006:217 обособленн</p> <p>69:32:0000006:510</p> <p>128, 121, 127, 122, 126, 123, 125, 124</p> <p>Условные обозначения: - границы предполагаемых к использованию земель или части земельного участка; 69:00:0000000 - номер квартала кадастрового деления; 69:00:0000000:12 - кадастровый номер земельного участка; • 1 - характерные точки границы; - границы квартала кадастрового деления; - границы земельных участков по сведениям ЕГРН;</p>		

М.П. _____

СХЕМА ГРАНИЦ

предполагаемых к использованию земель или части земельного участка на кадастровом плане территории

Обозначение части земельного участка (части территории) 69:32:0000006:91/чзу1		
Площадь части земельного участка (части территории) 1446м²		
Обозначение характерных точек границ	Координаты, м	
	X	Y
1	2	3
47	267002,47	2235523,94
48	266989,30	2235514,31
49	266961,40	2235509,44
50	266849,61	2235526,26
51	266849,62	2235520,19
52	266957,55	2235503,96
53	266956,21	2235495,06
54	266961,58	2235494,25
55	266995,42	2235500,15
56	267009,63	2235510,54

Система координат МСК 69

Условные обозначения:

- граница предполагаемых к использованию земель или части земельного участка;
- 69:00:0000000 - номер квартала кадастрового деления;
- 69:00:0000000:12 - кадастровый номер земельного участка;
- 1 - характерные точки границы;
- граница квартала кадастрового деления;
- границы земельных участков по сведениям ЕГРН;

Метод определения координат характерных точек — Картометрический, масштаб 1:3000

СХЕМА ГРАНИЦ

предполагаемых к использованию земель или части земельного участка на кадастровом плане территории

Обозначение части земельного участка
(части территории) **69:32:0000006:172/чзу1**

Площадь части земельного участка
(части территории) **2637м²**

Обозначение характерных точек границ	Координаты, м	
	X	Y
1	2	3
96	269368,24	2237011,41
97	269281,56	2236943,85
98	269015,06	2236821,81
99	269002,22	2236814,34
100	269005,88	2236809,52
101	269017,82	2236816,48
102	269284,69	2236938,69
103	269405,96	2237033,20

Система координат МСК 69

Метод определения координат характерных точек — Картометрический, масштаб 1:4000

**Условные обозначения:**

- 1 - характерная точка границы, сведения о которой позволяют однозначно определить ее положение на местности;
- - обозначение новой характерной точки;
- - граница участка, предполагаемого к использованию;
- - существующая часть границы, имеющаяся в ЕГРН сведения о которой достаточны для определения её местоположения;
- 135 - земельные участки учтенные в ЕГРН;
- - линии кадастрового деления;
- 69:32:0000000 - номера кварталов кадастровой деления;
- 69:00:000000:00/чзу1 - часть территории предполагаемой к использованию.

М.П. _____

К _____

от _____ № _____

СХЕМА ГРАНИЦ

предполагаемых к использованию земель или части земельного участка на кадастровом плане территории

Обозначение части земельного участка (части территории) 69:32:0000006:510/чзу1		
Площадь части земельного участка (части территории) 894м²		
Обозначение характерных точек границ	Координаты, м	
	X	Y
1	2	3
90	266845,56	2235526,87
91	266839,04	2235527,85
92	266700,28	2235545,67
93	266695,40	2235540,25
94	266838,21	2235521,91
95	266845,58	2235520,80

Система координат МСК 69
Метод определения координат характерных точек — Картометрический масштаб 1:2000

Условные обозначения:

- - характерная точка границы, сведения о которой позволяют однозначно определить ее положение на местности;
- 1 - обозначение новой характерной точки;
- - граница участка, предполагаемого к использованию;
- - существующая часть границы, имеющаяся в ЕГРН сведения о которой достаточны для определения её местоположения;
- 135 - земельные участки учтенные в ЕГРН;
- - линии кадастрового деления;
- 69:32:0000000 - номера кварталов кадастрового деления;
- 69:00:000000:00/чзу1 - часть территории предполагаемой к использованию;

М.П. _____

СХЕМА ГРАНИЦ

предполагаемых к использованию земель или части земельного участка на кадастровом плане территории

Обозначение части земельного участка (части территории) 69:32:0000006:92/чзу1		
Площадь части земельного участка (части территории) 1788м²		
Обозначение характерных точек границ	Координаты, м	
	X	Y
1	2	3
39	271120,57	2238103,98
40	271120,29	2238100,71
41	271116,33	2238071,62
42	270967,50	2237852,47
43	270973,83	2237851,10
44	271122,08	2238069,42
45	271126,26	2238100,06
46	271126,57	2238103,78

Система координат МСК 69
Метод определения координат характерных точек — Картометрический масштаб 1:3000

Условные обозначения:

- граница предполагаемых к использованию земель или части земельного участка;
- 69:00:0000000 - номер квартала кадастрового деления;
- 69:00:0000000:12 - кадастровый номер земельного участка;
- 1 - характерные точки границы;
- граница квартала кадастрового деления;
- границы земельных участков по сведениям ЕГРН;

СХЕМА ГРАНИЦ

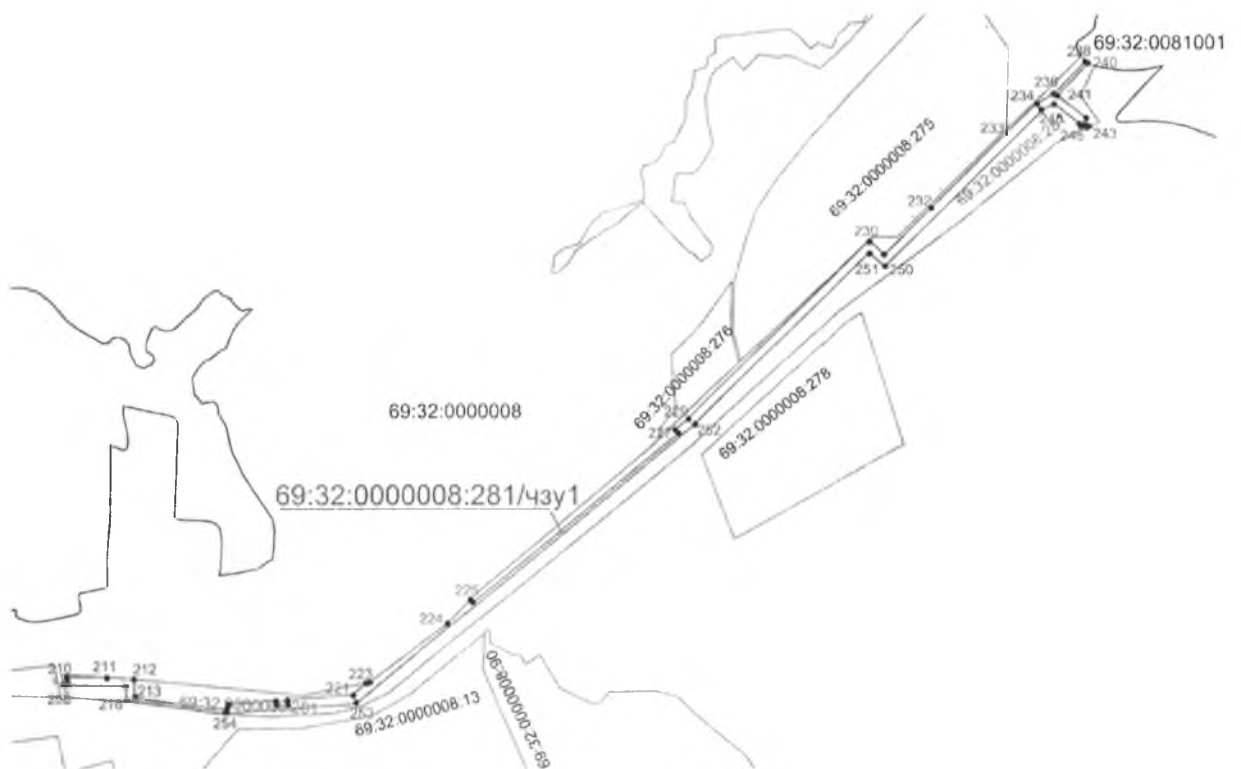
предполагаемых к использованию земель или части земельного участка на кадастровом плане территории

Обозначение части земельного участка (части территории) 69:32:0000008:281/чзв1		
Площадь части земельного участка (части территории) 27863м²		
Обозначение характерных точек границ	Координаты, м	
	X	Y
1	2	3
207	265194,62	2228533,52
208	265195,98	2228539,89
209	265204,78	2228538,02
210	265205,37	2228540,79
211	265204,57	2228610,36
212	265201,05	2228657,38
213	265169,04	2228657,64
214	265148,50	2228814,52
215	265149,06	2228821,79
216	265158,04	2228821,10
217	265164,24	2228901,92
218	265155,27	2228902,61
219	265156,88	2228923,62
220	265165,86	2228922,93
221	265174,52	2229035,75
222	265194,45	2229060,00
223	265195,57	2229065,83
224	265297,22	2229201,10
225	265341,52	2229241,63
226	265335,89	2229246,26
227	265631,10	2229605,42
228	265638,05	2229599,71
229	265656,76	2229622,47
230	265974,48	2229937,67
231	265948,92	2229963,92
232	266032,59	2230045,48
233	266164,23	2230177,27
234	266216,74	2230230,50
235	266232,60	2230257,04
236	266236,40	2230260,05
237	266234,44	2230262,53
238	266292,02	2230315,96
239	266289,98	2230317,95
240	266288,58	2230320,96
241	266230,72	2230267,24
242	266191,68	2230316,69
243	266176,39	2230323,41

244	266174,19	2230317,83
245	266181,79	2230314,48
246	266178,17	2230306,25
247	266182,22	2230304,46
248	266217,08	2230260,31
249	266204,82	2230239,77
250	265927,71	2229964,20
251	265953,35	2229937,87
252	265647,12	2229634,37
253	265158,93	2229042,35
254	265142,47	2228814,36
255	265164,95	2228642,67
256	265189,12	2228642,48
257	265190,35	2228542,28
258	265188,84	2228535,20

Система координат МСК 69

Метод определения координат характерных точек — Картометрический, масштаб 1:10000



Условные обозначения:

- - характерная точка границы, сведения о которой позволяют однозначно определить ее положение на местности;
- 1 - обозначение новой характерной точки;
- - граница участка, предполагаемого к использованию;
- - существующая часть границы, имеющаяся в ЕГРН сведения о которой достаточны для определения её местоположения;
- :135 - земельные участки учтенные в ЕГРН;
- - линии кадастрового деления;
- 69:32:0000000 - номера кварталов кадастрового деления;
- 69:00:000000:00/чзу1 - часть территории предполагаемой к использованию;

М.П. _____

СХЕМА ГРАНИЦ

предполагаемых к использованию земель или части земельного участка на кадастровом плане территории

Обозначение части земельного участка (части территории) 69:32:0000021:222/чзв1		
Площадь части земельного участка (части территории) 4407м²		
Обозначение характерных точек границ	Координаты, м	
	X	Y
1	2	3
87	262994,48	2224104,29
88	262998,67	2224102,92
89	263001,95	2224113,55
90	263011,71	2224135,88
91	263091,70	2224100,87
92	263101,16	2224121,71
93	263142,55	2224280,59
94	263133,81	2224282,87
95	263139,04	2224302,92
96	263133,65	2224305,94
97	263086,96	2224126,74
98	263084,16	2224120,55
99	263006,92	2224154,35
100	262996,71	2224116,12

Система координат МСК 69, масштаб 1:4000
Метод определения координат характерных точек — Картометрический

Условные обозначения:

- - характерная точка границы, сведения о которой позволяют однозначно определить ее положение на местности;
- 1 - обозначение полной характерной точки;
- - граница участка, предполагаемого к использованию;
- - существующая часть границы, имеющаяся в ЕПРН сведения о которой достаточны для определения её местоположения;
- 1:35 - земельные участки учтенные в ЕПРН;
- - линии кадастрового деления;
- 69:32:0000000 - номера кварталов кадастрового деления;
- 69:00:000000 00/чзв1 - часть территории предполагаемой к использованию;

СХЕМА ГРАНИЦ

предполагаемых к использованию земель или части земельного участка на кадастровом плане территории

Обозначение части земельного участка (части территории) 69:32:0000021:222/чзу1		
Площадь части земельного участка (части территории) 4407м²		
Обозначение характерных точек границ	Координаты, м	
	X	Y
1	2	3
87	262994,48	2224104,29
88	262998,67	2224102,92
89	263001,95	2224113,55
90	263011,71	2224135,88
91	263091,70	2224100,87
92	263101,16	2224121,71
93	263142,55	2224280,59
94	263133,81	2224282,87
95	263139,04	2224302,92
96	263133,65	2224305,94
97	263086,96	2224126,74
98	263084,16	2224120,55
99	263006,92	2224154,35
100	262996,71	2224116,12

Система координат МСК 69, масштаб 1:4000
 Метод определения координат характерных точек — Картометрический

Условные обозначения:

- - характерная точка границы, сведения о которой позволяют однозначно определить ее местоположение;
- 1 - обозначение новой характерной точки;
- граница участка, предполагаемого к использованию;
- существующая часть границы, сведения в ЕГРН о которой достаточны для определения ее местоположения;
- 135 - земельные участки учтенные в ЕГРН;
- линии кадастрового деления;
- 69:32:0000000 - номера кварталов кадастрового деления;
- 69:00:000000:00/чзу1 - часть территории предполагаемой к использованию;

М.П. _____

СХЕМА ГРАНИЦ

предполагаемых к использованию земель или части земельного участка на кадастровом плане территории

Обозначение части земельного участка (части территории) 69:32:0000021/225чзу1		
Площадь части земельного участка (части территории) 624м²		
Обозначение характерных точек границ	Координаты, м	
	X	Y
1	2	3
102	263133,64	2224564,50
103	263129,86	2224566,32
104	263162,61	2224641,66
105	263163,82	2224643,67
106	263171,52	2224639,01
107	263173,76	2224642,71
108	263174,68	2224642,22

Система координат МСК 69
Метод определения координат характерных точек — Картометрический масштаб 1:2000

Условные обозначения:

- - характерная точка границы, сведения о которой позволяют однозначно определить ее положение на местности;
- 1 - обозначение новой характерной точки;
- - граница участка, предполагаемого к использованию;
- - существующая часть границы, имеющаяся в ЕГРН сведения о которой достаточны для определения её местоположения;
- :135 - земельные участки учтенные в ЕГРН;
- - линии кадастрового деления;
- 69:32:0000000 - номера кварталов кадастрового деления;
- 69:00:000000:00/чзу1 - часть территории предполагаемой к использованию;

М.П. _____

СХЕМА ГРАНИЦ

предполагаемых к использованию земель или части земельного участка на кадастровом плане территории

Обозначение части земельного участка (части территории) 69:32:0000021:227/чзу1		
Площадь части земельного участка (части территории) 1204м²		
Обозначение характерных точек границ	Координаты, м	
	X	Y
1	2	3
77	262921,01	2224040,85
78	262921,79	2224046,80
79	262912,91	2224048,28
80	262921,07	2224078,04
81	262937,81	2224129,14
82	262953,56	2224123,99
83	262951,53	2224118,34
84	262950,20	2224118,77
85	262935,26	2224073,24

Система координат МСК 69
Метод определения координат характерных точек — Картометрический масштаб 1:2000

Условные обозначения:

- - характерная точка границы, сведения о которой позволяют однозначно определить ее положение на местности;
- 1 - обозначение новой характерной точки;
- - граница участка, предполагаемого к использованию;
- - существующая часть границ, имеющаяся в ЕГРН сведения о которой достаточны для определения её местоположения;
- :135 - земельные участки учтенные в ЕГРН;
- - линии кадастрового деления;
- 69:32:0000000 - номера кварталов кадастрового деления;
- 69:00:000000:00/чзу1 - часть территории предполагаемой к использованию;

М.П. _____

к _____

от _____ № _____

СХЕМА ГРАНИЦ

предполагаемых к использованию земель или части земельного участка на кадастровом плане территории

Обозначение части земельного участка (части территории) 69:32:0000021:37чзу1		
Площадь части земельного участка (части территории) 2292м²		
Обозначение характерных точек границ	Координаты, м	
	X	Y
1	2	3
122	263371,72	2225046,16
123	263301,17	2224907,90
124	263317,04	2224906,01
125	263385,38	2225039,92

Система координат МСК 69
Метод определения координат характерных точек — Картометрический
масштаб 1:2000

Условные обозначения:

- - характерная точка границы, сведения о которой позволяют однозначно определить ее положение на местности;
- 1 - обозначение новой характерной точки;
- - граница участка, предполагаемого к использованию;
- - существующая часть границы, имеющаяся в ЕГРН сведения о которой достаточны для определения её местоположения;
- :135 - земельные участки учтенные в ЕГРН;
- - линии кадастрового деления;
- 69:32:0000000 - номера кварталов кадастрового деления;
- 69:00:000000:00/чзу1 - часть территории предполагаемой к использованию;

М.П. _____

к _____

от _____ № _____

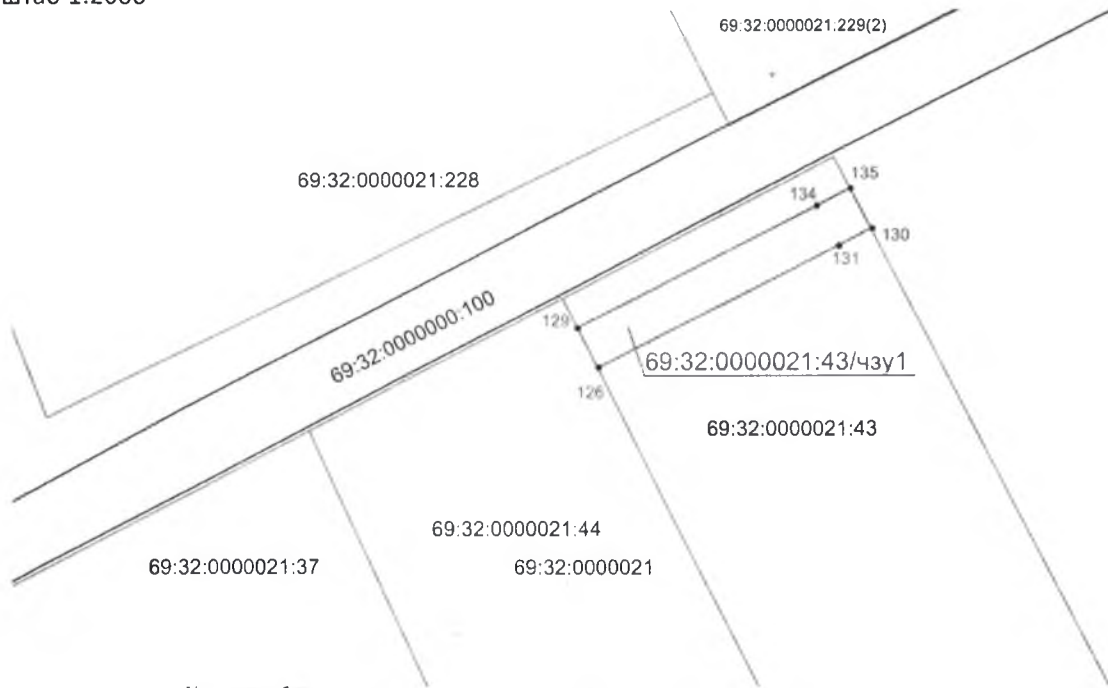
СХЕМА ГРАНИЦ

предполагаемых к использованию земель или части земельного участка на кадастровом плане территории

Обозначение части земельного участка (части территории) 69:32:0000021:43/чзУ1		
Площадь части земельного участка (части территории) 1520м²		
Обозначение характерных точек границ	Координаты, м	
	X	Y
1	2	3
129	263428,63	2225124,69
134	263469,08	2225203,95
135	263474,80	2225214,78
130	263461,47	2225221,66
131	263455,76	2225210,85
126	263415,21	2225131,39

Система координат МСК 69

Метод определения координат характерных точек — Картометрический масштаб 1:2000



Условные обозначения:

- - характерная точка границы, сведения о которой позволяют однозначно определить ее положение на местности;
- 1 - обозначение новой характерной точки;
- - граница участка, предполагаемого к использованию;
- - существующая часть границы, имеющаяся в ЕГРН сведения о которой достаточны для определения её местоположения;
- :135 - земельные участки учтенные в ЕГРН;
- - линии кадастрового деления;
- 69:32:0000000 - номера кварталов кадастрового деления;
- 69:00:000000:00/чзУ1 - часть территории предполагаемой к использованию;

М.П. _____

К _____

от _____ № _____

СХЕМА ГРАНИЦ

предполагаемых к использованию земель или части земельного участка на кадастровом плане территории

Обозначение части земельного участка (части территории) 69:32:0000021:44/чзу1		
Площадь части земельного участка (части территории) 1431м²		
Обозначение характерных точек границ	Координаты, м	
	X	Y
1	2	3
122	263371,72	2225046,16
126	263415,21	2225131,39
129	263428,63	2225124,69
125	263385,38	2225039,92

Система координат МСК 69
Метод определения координат характерных точек — Картометрический масштаб 1:2000

Условные обозначения:

- - характерная точка границы, сведения о которой позволяют однозначно определить ее положение на местности;
- 1 - обозначение новой характерной точки;
- - граница участка, предполагаемого к использованию;
- - существующая часть границы, имеющаяся в ЕГРН сведения о которой достаточны для определения её местоположения;
- :135 - земельные участки учтенные в ЕГРН;
- - линии кадастрового деления;
- 69:32:0000000 - номера кварталов кадастрового деления;
- 69:00:000000:00/чзу1 - часть территории предполагаемой к использованию;

М.П. _____

СХЕМА ГРАНИЦ

предполагаемых к использованию земель или части земельного участка на кадастровом плане территории

Обозначение части земельного участка (части территории) 69:32:0000021:46/чзу1		
Площадь части земельного участка (части территории) 1657м²		
Обозначение характерных точек границ	Координаты, м	
	X	Y
1	2	3
110	263182,27	2224677,77
111	263201,74	2224731,10
112	263250,06	2224814,05
116	263261,40	2224808,59
114	263227,05	2224746,27

Система координат МСК 69
Метод определения координат характерных точек — Картометрический
масштаб 1:2000

Условные обозначения:

- - характерная точка границы, сведения о которой позволяют однозначно определить ее положение на местности;
- 1 - обозначение новой характерной точки;
- - граница участка, предполагаемого к использованию;
- - существующая часть границы, имеющаяся в ЕГРН сведения о которой достаточны для определения её местоположения;
- :135 - земельные участки учтенные в ЕГРН;
- - линии кадастрового деления;
- 69:32:0000000 - номера кварталов кадастрового деления;
- 69:00:000000:00/чзу1 - часть территории предполагаемой к использованию;

М.П. _____

СХЕМА ГРАНИЦ

предполагаемых к использованию земель или части земельного участка на кадастровом плане территории

Обозначение части земельного участка (части территории) 69:32:0000006:854/чзв1		
Площадь части земельного участка (части территории) 7296м²		
Обозначение характерных точек границ	Координаты, м	
	X	Y
1	2	3
1	267969,52	2236175,83
2	268371,55	2236412,39
3	268388,51	2236423,17
4	268375,32	2236432,56
5	268363,72	2236425,18
6	267956,48	2236185,56
1	267969,52	2236175,83

Система координат МСК 69, масштаб 1:2000
Метод определения координат характерных точек — Картометрический

Условные обозначения:

- граница предполагаемых к использованию земель или части земельного участка;
- 69:00:0000000 - номер квартала кадастрового деления;
- 69:00:0000000:12 - кадастровый номер земельного участка;
- 1 - характерные точки границы ;
- - граница квартала кадастрового деления;
- - границы земельных участков по сведениям ЕГРН;

М.П. _____