

СХЕМА РАСПОЛОЖЕНИЯ ЗЕМЕЛЬНОГО УЧАСТКА
на кадастровом плане территории

Газопровод межпоселковый д. Максимово - д. Дмитрово - д. Кузнецовка -
д. Дарьино - д. Боярниково - д. Степино - с. Луковниково Старицкого района Тверской области»

Кадастровый номер земельного участка 69:32:0000018:53

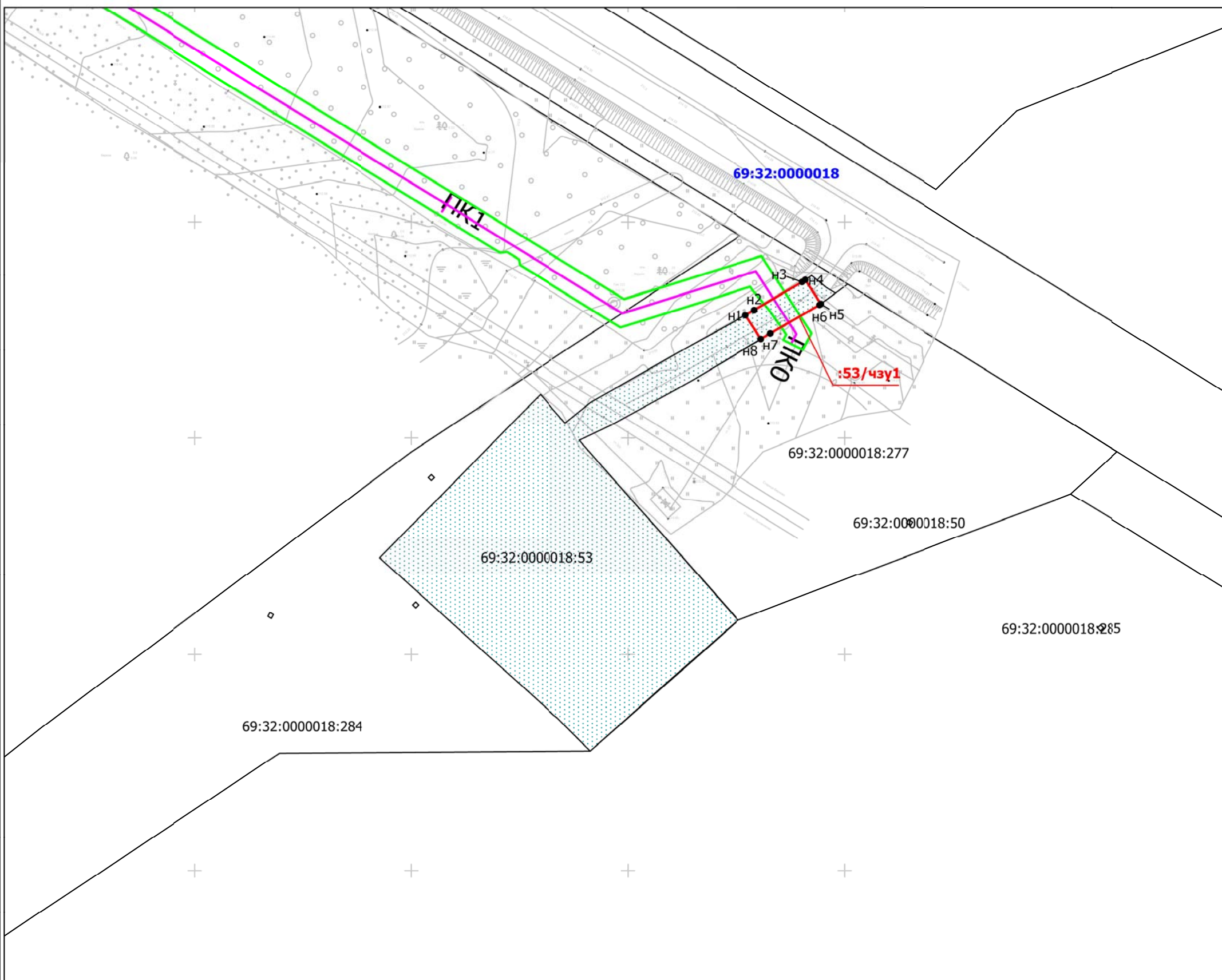
Местоположение земельного участка: обл. Тверская, р-н Старицкий, с/п Красновское, д.Максимово

Общая площадь земельного участка 69:32:0000018:53 - 3 761 кв. м

Площадь части земельного участка 69:32:0000018:53/чзу1 - 105 кв.м. (в границах 69:32:0000018:53)

Категория земель: Земли промышленности, энергетики, транспорта, связи, радиовещания, телевидения, информатики, земли для обеспечения космической деятельности, земли обороны, безопасности и земли иного специального назначения

Разрешенное использование: для нужд трубопроводного транспорта



Масштаб 1:1000

УСЛОВНЫЕ ОБОЗНАЧЕНИЯ





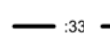


-  - граница и условный номер образуемой части земельного участка
-  - граница охранной зоны проектируемого газопровода
-  - граница и условный номер исходного земельного участка
-  - проектируемая ось газопровода
-  - границы земельных участков по сведениям ЕГРН
-  - номера поворотных точек образуемой части земельного участка
-  - граница и номер кадастрового квартала по сведениям ЕГРН

Схема расположения земельного участка

Координаты поворотных точек образуемой части земельного участка 69:32:0000018:53/чзу1		
Обозначение характерных точек границ	Координаты, м	
	X	Y
н1	261128.45	2197577.15
н2	261129.60	2197579.20
н3	261136.10	2197590.20
н4	261136.60	2197590.93
н5	261131.03	2197594.52
н6	261130.80	2197594.20
н7	261124.20	2197582.90
н8	261122.89	2197580.72

Система координат: МСК 69