

К \_\_\_\_\_

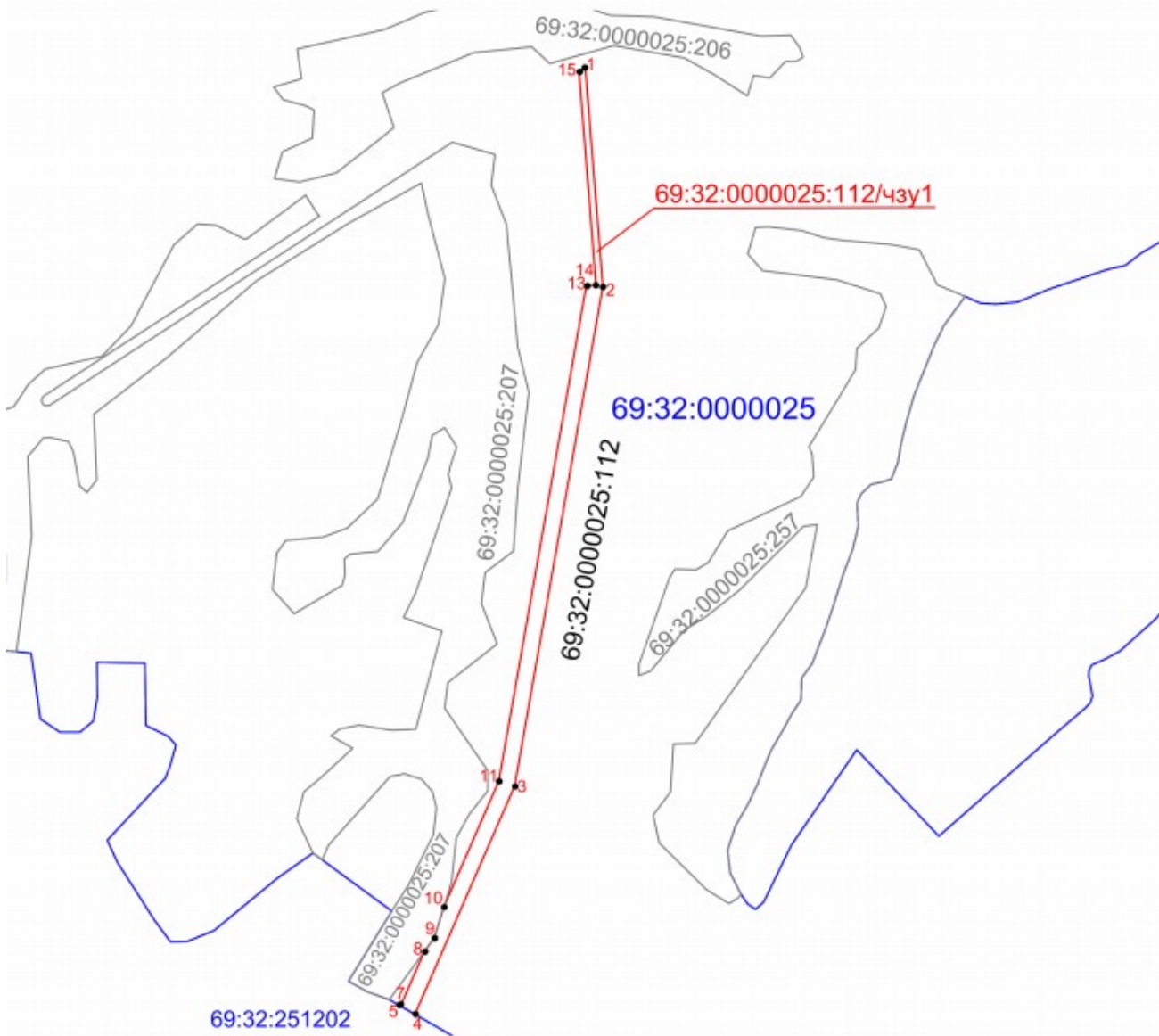
от \_\_\_\_\_ № \_\_\_\_\_

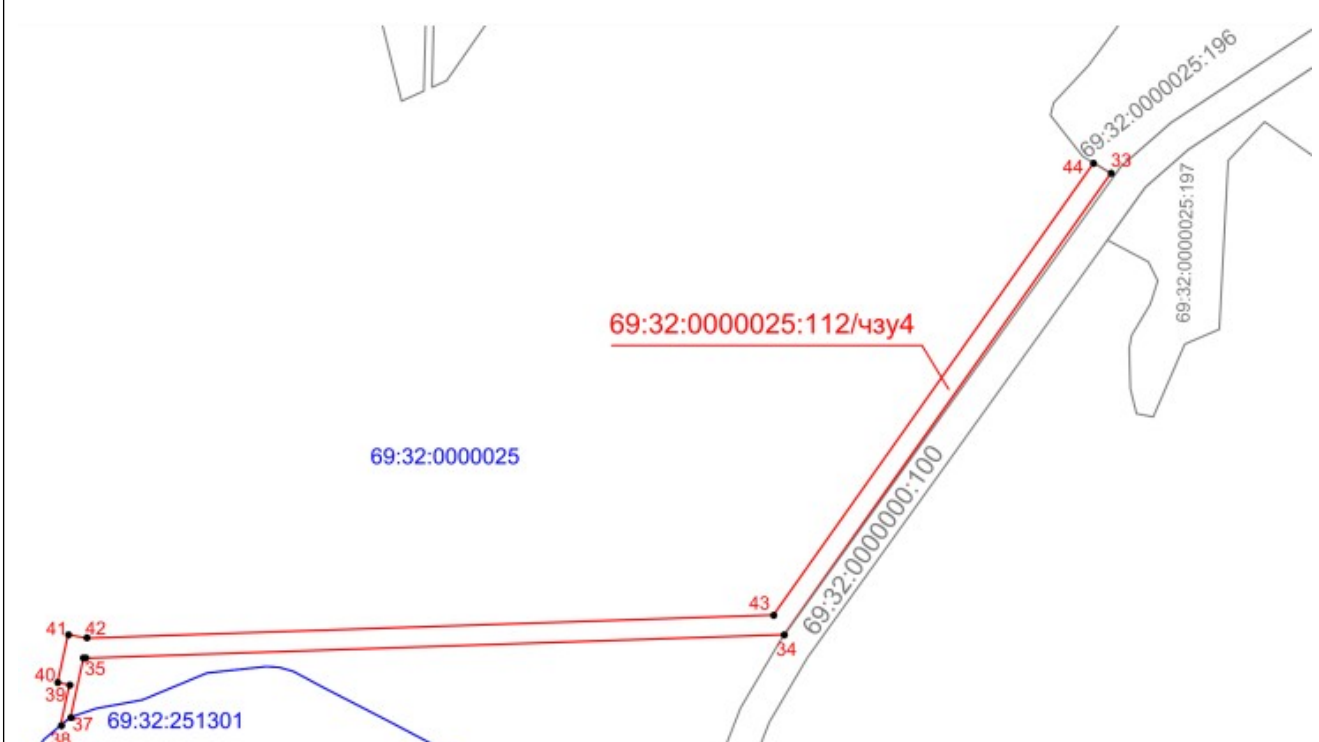
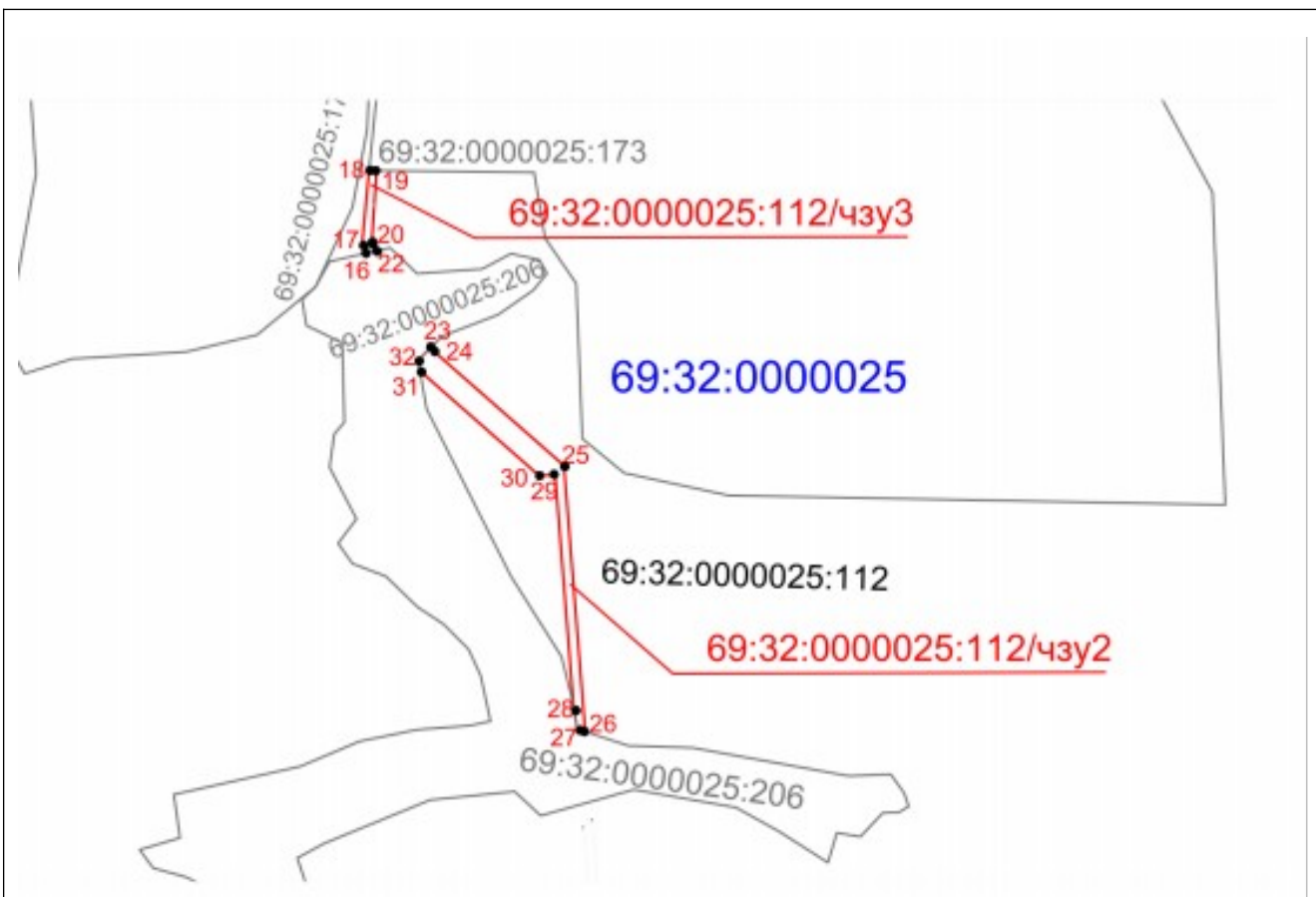
**СХЕМА ГРАНИЦ**  
предполагаемых к использованию земель или части земельного участка  
на кадастровом плане территории

Обозначение части земельного участка (части территории) <b>69:32:0000025:112/чзү1</b>		
Площадь части земельного участка (части территории) <b><u>11406м<sup>2</sup></u></b>		
Обозначение характерных точек границ	Координаты, м	
	X	Y
<b>1</b>	<b>2</b>	<b>3</b>
1	260306,81	2213656,86
2	260106,26	2213672,88
3	259651,44	2213592,52
4	259443,64	2213501,68
5	259452,40	2213486,41
6	259453,05	2213488,71
7	259453,28	2213489,53
8	259500,85	2213510,32
9	259513,05	2213519,21
10	259541,33	2213528,01
11	259655,81	2213578,06
12	260106,98	2213657,77
13	260107,29	2213657,75
14	260107,72	2213666,74
15	260301,98	2213651,23
Обозначение части земельного участка (части территории) <b>69:32:0000025:112/чзү2</b>		
Площадь части земельного участка (части территории) <b><u>2619м<sup>2</sup></u></b>		
23	260603,66	2213556,11
24	260600,38	2213558,01
25	260529,10	2213639,11
26	260362,11	2213652,45
27	260363,73	2213647,49
28	260375,23	2213645,38
29	260523,47	2213633,54
30	260522,68	2213623,70
31	260588,56	2213548,74
32	260595,08	2213547,57
Обозначение части земельного участка (части территории) <b>69:32:0000025:112/чзү3</b>		
Площадь части земельного участка (части территории) <b><u>282м<sup>2</sup></u></b>		
16	260662,41	2213515,11
17	260667,00	2213512,45
18	260714,32	2213516,90
19	260714,26	2213521,63
20	260670,11	2213518,66
21	260668,43	2213518,55

22	260663,81	2213521,23
Обозначение части земельного участка (части территории) <b>69:32:000025:112/чзу4</b>		
Площадь части земельного участка (части территории) <b><u>14808м<sup>2</sup></u></b>		
33	262940,14	2219171,58
34	262593,79	2218926,79
35	262576,11	2218403,39
36	262576,38	2218401,96
37	262531,89	2218392,26
38	262525,53	2218384,73
39	262556,05	2218391,38
40	262557,97	2218382,59
41	262593,81	2218390,40
42	262591,15	2218404,53
43	262608,53	2218918,84
44	262947,85	2219158,66

Масштаб 1:5000 система координат МСК 69, метод определения координат картометрический





**Условные обозначения:**

- - характерная точка границы, сведения о которой позволяют однозначно определить ее положение на местности;
- 1 - обозначение новой характерной точки;
- (red) - граница участка, предполагаемого к использованию;
- (grey) - существующая часть границы, имеющаяся в ЕГРН сведения о которой достаточны для определения её местоположения;
- :00 - земельные участки учтенные в ЕГРН;
- (blue) - линии кадастрового деления;
- 69:00:000000 - номера кварталов кадастрового деления;
- 69:00:000000:00/чзy1 - часть территории предполагаемой к использованию;

Пользователь: \_\_\_\_\_

М.П. \_\_\_\_\_