

**СХЕМА ГРАНИЦ**

предполагаемых к использованию земель или части земельного участка на кадастровом  
плане территории

Обозначение части земельного участка (части территории) <b>69:32:0000014:ЗУ1</b>		
Площадь части земельного участка (части территории) <b>631м<sup>2</sup></b>		
<b>Обозначение характерных точек границ</b>	<b>Координаты, м</b>	
	<b>X</b>	<b>Y</b>
<b>1</b>	<b>2</b>	<b>3</b>
38	254232.616	2211105.777
39	254193.585	2211102.302
40	254183.154	2211102.323
41	254184.974	2211087.319
42	254194.236	2211087.300
43	254221.728	2211089.748
44	254220.930	2211098.713
45	254233.322	2211099.816
Обозначение части земельного участка (части территории) <b>69:32:0000014:ЗУ2</b>		
Площадь части земельного участка (части территории) <b>302м<sup>2</sup></b>		
34	254513.191	2210540.309
35	254562.203	2210561.628
36	254559.304	2210566.910
37	254516.063	2210548.101
Обозначение части земельного участка (части территории) <b>69:32:0000014:ЗУ3</b>		
Площадь части земельного участка (части территории) <b>2281м<sup>2</sup></b>		
<b>Обозначение характерных точек границ</b>	<b>Координаты, м</b>	
	<b>X</b>	<b>Y</b>
<b>1</b>	<b>2</b>	<b>3</b>
26	254610.581	2210582.671
27	254763.116	2210649.021
28	254802.879	2210546.310
29	254814.067	2210558.958
30	254791.149	2210618.158
31	254782.756	2210614.908
32	254766.454	2210657.017
33	254607.756	2210587.986
Обозначение части земельного участка (части территории) <b>69:32:0000014:ЗУ4</b>		
Площадь части земельного участка (части территории) <b>6190м<sup>2</sup></b>		
<b>Обозначение характерных точек границ</b>	<b>Координаты, м</b>	
	<b>X</b>	<b>Y</b>
<b>1</b>	<b>2</b>	<b>3</b>

1	256215.616	2211470.213
2	256214.462	2211474.075
3	256049.077	2211424.650
4	255854.726	2211273.095
5	255842.537	2211256.221
6	255872.056	2211267.587
7	256056.075	2211411.086
8	256204.032	2211455.302
9	256202.750	2211466.020

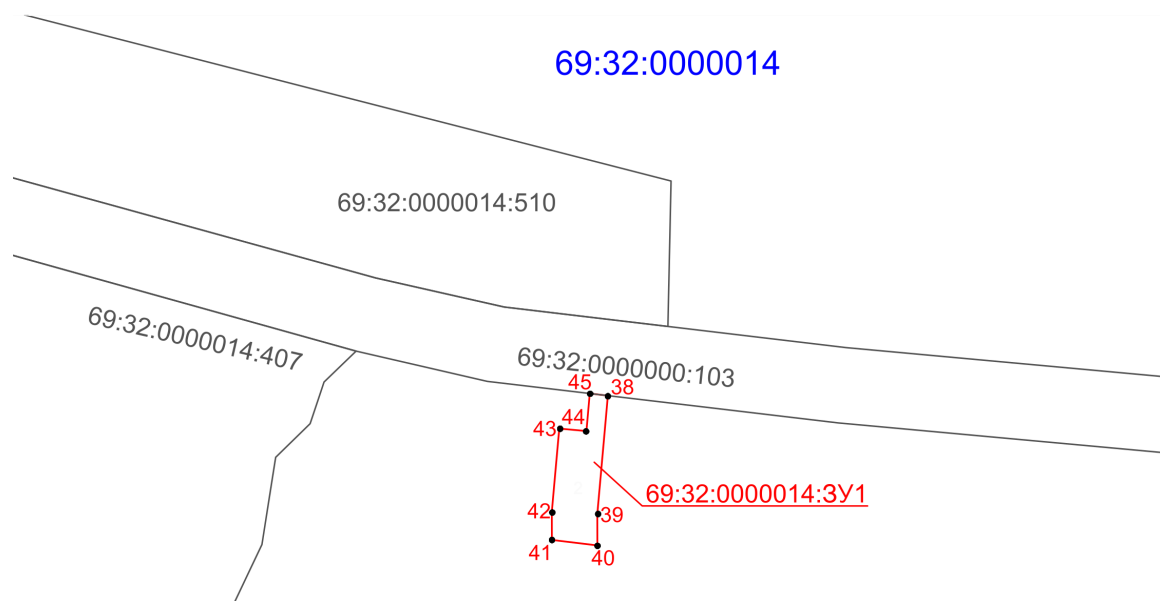
Обозначение части земельного участка  
(части территории) **69:32:0000014:3У5**

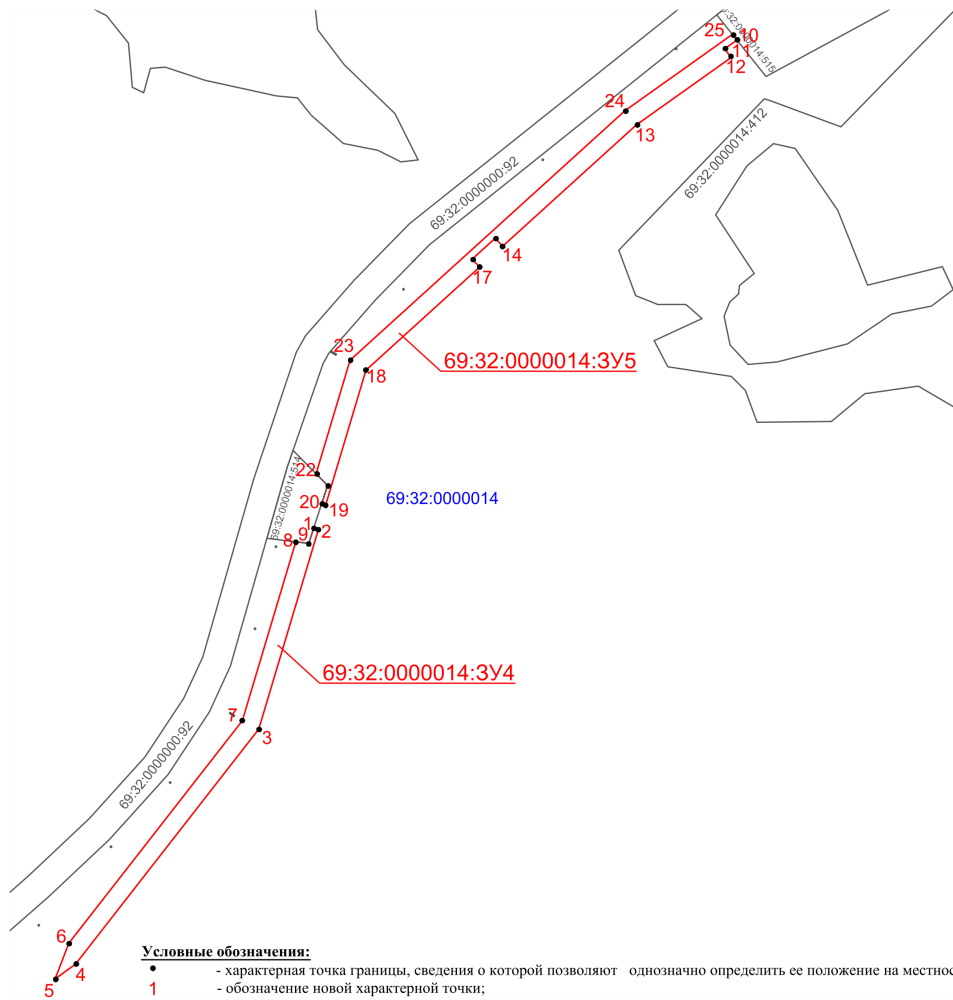
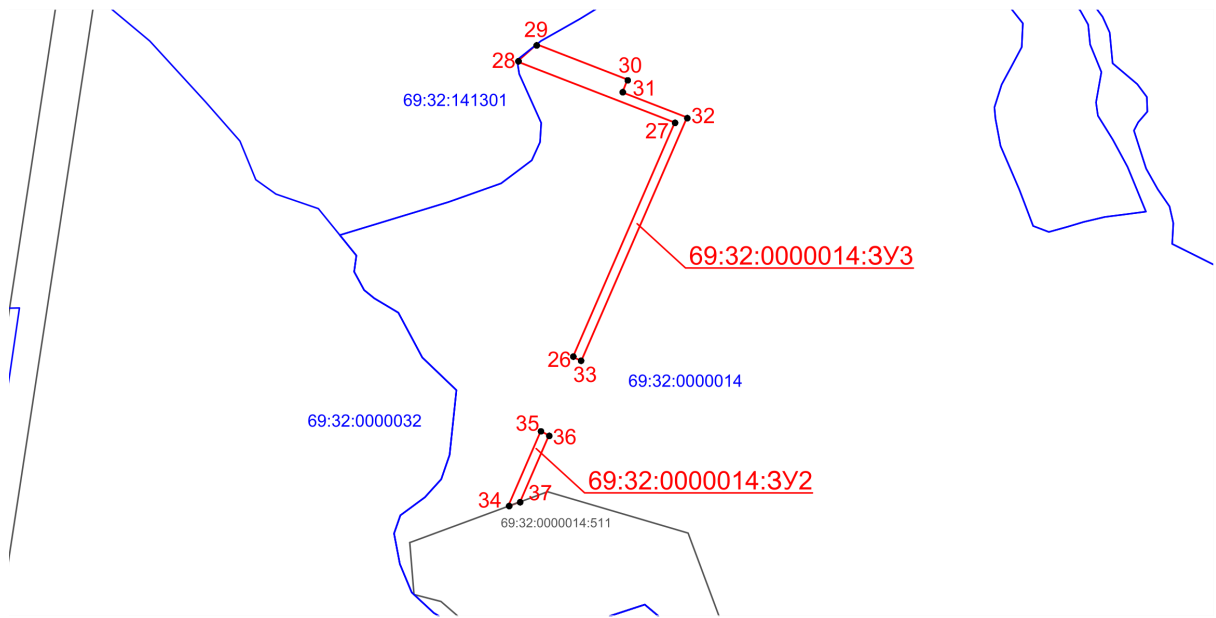
Площадь части земельного участка  
(части территории) **7411м<sup>2</sup>**

Обозначение характерных точек границ	Координаты, м	
	X	Y
1	2	3
10	256619.026	2211820.302
11	256611.855	2211810.209
12	256604.518	2211815.422
13	256548.908	2211737.154
14	256448.490	2211626.422
15	256455.157	2211620.376
16	256437.896	2211601.342
17	256431.229	2211607.388
18	256345.975	2211513.377
19	256234.210	2211479.976
20	256235.218	2211476.601
21	256250.680	2211481.640
22	256260.319	2211472.124
23	256354.277	2211500.203
24	256560.619	2211727.738
25	256623.720	2211816.550

Система координат МСК 69

Метод определения координат характерных точек — Картометрический





- Условные обозначения:**
- - характеристическая точка границы, сведения о которой позволяют однозначно определить ее положение на местности;
  - 1 - обозначение новой характеристической точки;
  - (красная линия) - граница участка, предполагаемого к использованию;
  - (серая линия) - существующая часть границы, имеющаяся в ЕГРН сведения о которой достаточны для определения её местоположения;
  - :00 - земельные участки учтенные в ЕГРН;
  - 69:00:0000000 - линии кадастрового деления;
  - 69:00:000000:00/чпу1 - номера кварталов кадастрового деления;
  - 69:00:000000:00/чпу1 - часть территории предполагаемой к использованию;

М.П. \_\_\_\_\_